

# తెలంగాణ రెవెన్యూ

## మాసపత్రిక



రెవెన్యూ ఉద్యోగులకే కాకుండా రైతులకు, సాధారణ ప్రజలకు, పాఠకులకు రెవెన్యూ శాఖకు సంబంధించి పూర్తి అవగాహన కల్పించే బాధ్యతను తెలంగాణ రెవెన్యూ మాసపత్రిక తీసుకుంది. అందుకే రెవెన్యూ శాఖ చరిత్ర, కాలానుగుణంగా వచ్చిన మార్పులు, రెవెన్యూ పరిభాష, రెవెన్యూ సేవలు పొందే విధానం, వివిధ స్థాయిల్లోని రెవెన్యూ ఉద్యోగుల అధికారాలు, విధులు, రెవెన్యూ శాఖకు సంబంధించిన వివిధ కేసుల్లో కోర్టులు ఏం చెప్పాయి అనే విషయాలు ప్రతీ నెల ఆర్టికల్స్ రూపంలో పత్రిక అందిస్తోంది. విశ్రాంత రెవెన్యూ ఉద్యోగులు, రెవెన్యూ శాఖ నిపుణులు, న్యాయ నిపుణులు ఈ సమాచారాన్ని అందిస్తున్నారు.

- వి.లచ్చిరెడ్డి, ఎడిటర్  
డిప్యూటీ కలెక్టర్



జనవరి

2 0 2 0

ఫిబ్రవరి

ఆది	సోమ	మంగళ	బుధ	గురు	శుక్ర	శని
			1	2	3	4
5	6	7	8	9	10	11
12	13	14	15	16	17	18
19	20	21	22	23	24	25
26	27	28	29	30	31	

ఆది	సోమ	మంగళ	బుధ	గురు	శుక్ర	శని
						1
2	3	4	5	6	7	8
9	10	11	12	13	14	15
16	17	18	19	20	21	22
23	24	25	26	27	28	29

- సెలవు దినాలు**
- 1. ఆంగ్ల సంవత్సరాది
  - 10. హజ్రత్ సయ్యద్ మహ్మద్ జవాన్పురి మహాది
  - 14. భోగి
  - 15. సంక్రాంతి
  - 16. కనుమ
  - 26. గణతంత్ర దినోత్సవం
  - 30. శ్రీపంచమి

**పి.టి. రిజిస్టర్ & 38-ఈ సర్టిఫికేట్**

కొలుదూరులకు రక్షణ కల్పించడం కోసం తెలంగాణ కౌలు మరియు వ్యవసాయ భూముల చట్టాన్ని 1950లో రూపొందించారు. ఈ చట్టం ద్వారా రక్షిత కొలుదూరులకు ప్రత్యేక రక్షణలు, మేళ్లు ఉంటాయి. రక్షిత కొలుదూరుల వివరాలను రక్షిత కొలుదూరుల రిజిస్టర్ లేదా పి.టి.రిజిస్టర్లో నమోదు చేస్తారు. ఈ రిజిస్టర్లో భూమి వివరాలు, భూ యాజమాని వివరాలు మరియు రక్షిత కొలుదూరుని వివరాలు ఉంటాయి. పి.టి రిజిస్టర్ ఆర్డీఓ కార్యాలయంలో ఉంటుంది. ఈ రిజిస్టర్లో నమోదు అయిన రక్షిత కొలుదూరులకు తాము సాగు చేసుకుంటున్న భూమిని కొనుగోలు చేసే హక్కు ఉంటుంది. ఈ చట్టంలోని సెక్షన్ 38-ఈ ప్రకారం ప్రభుత్వం నిర్దేశించిన తేదీ నాటికి రక్షిత కొలుదూరులుగా ఉన్న వ్యక్తులను 38-ఈ సర్టిఫికేట్ జారీ చేస్తారు. ఈ సర్టిఫికేట్ పొందితే భూమి యాజమాన్య భూమిలు వచ్చినట్లే. ఫారం 2లో సెక్షన్ 38-ఈ అనుసరించి జారీ చేసే సర్టిఫికేట్ కాబట్టి దీన్ని 38-ఈ సర్టిఫికేట్ అంటారు.

**ఓఆర్సి**  
అంటే తెలంగాణ ప్రాంతంలో ఇనాం భూములు సాగు చేసుకుంటున్న ఆక్యుపెన్సి రైట్స్ సర్టిఫికేట్ (ఓఆర్సి) అర్జులైన వారికి ఆంధ్రప్రదేశ్ ఇనాం రద్దు (తెలంగాణ ప్రాంతం) చట్టం - 1955 ప్రకారం ఫారం - 3లో జారీ చేసే స్వాధీన హక్కు పత్రం.

**పంచనామా**


ఏదైనా భూమి వివాదం ఏర్పడినప్పుడు గాని, భూమి స్వాధీన పరుచుకొన్నప్పుడు గాని, అప్పగించేటప్పుడు గాని, సంబంధిత భూమి వద్దనే సంబంధిత వ్యక్తులు, ఇతర గ్రామస్థుల సమక్షంలోనే విచారణ చేయ ప్రక్రియ. ఆ పత్రంపై సంబంధిత వ్యక్తులతో పాటుగా పంచ్ (సాక్షుల)ల సంతకాలు కూడా తీసుకోవాలి

**సెలవు దినాలు**

21. మహాశివరాత్రి

## ఆదిలాబాద్ జిల్లా

జనాభా: 7,08,972  
 విస్తీర్ణం: 4153 చ.కి.మీ  
 రెవెన్యూ డివిజన్లు: 2  
 మండలాలు: 18  
 మున్సిపాలిటీలు: 1  
 మున్సిపల్ కౌన్సిల్, ఆదిలాబాద్  
 భూకమతాల సంఖ్య: 134536  
 రెవెన్యూ గ్రామాలు: 508  
 గ్రామ పంచాయతీలు: 243



కుంటాల జలపాతం

ఆదిలాబాద్ డివిజన్	
ఆర్డీవో నెం. 9491053611	
ఆదిలాబాద్(యు)	9491053599
ఆదిలాబాద్(రూరల్)	9491051385
మావలా	9491054806
భీంపూర్	9491004318
తాంసి	9491053513
తలమడుగు	9491053514
జైసర్	9491053511
బేలా	9491053507
గుడిపాతూర్	9491053509

ఇచ్చోడ	9491053508
బజార్ హతూర్	9491053506
బోధ్	9491053510
సిలకొండ	9491053847
నేరేడిగొండ	9491053512
ఉట్కూరు డివిజన్	
ఆర్డీవో నెం. 94910 53633	
ఉట్కూరు	9491053534
ఇంద్రవెల్లి	9491053528
నర్సూర్	9491053531
గడిగూడ	8008104608

## మంచీర్యాల జిల్లా

జనాభా: 807037  
 విస్తీర్ణం: 4016 చ.కి.మీ  
 రెవెన్యూ డివిజన్లు: 2  
 మండలాలు: 18  
 మున్సిపాలిటీలు: మంచీర్యాల,  
 మందమర్రి, బెల్లంపల్లి  
 భూకమతాల సంఖ్య: 96904  
 రెవెన్యూ గ్రామాలు: 382  
 గ్రామ పంచాయతీలు: 210



సింగరేణి ధర్మ పవర్ ప్లాంట్

మంచీర్యాల డివిజన్	
ఆర్డీవో నెం. 76808 70509	
జైపూర్	9491053550
భీమారం	9492124010
చెన్నూర్	9491053547
లక్ష్మణపేట్	9491053553
మంచీర్యాల	9491053554
హాజిపూర్	9492122658
నన్పూర్	9492121192
మందమర్రి	9491053556
దండేపల్లి	9491053548
జన్నారం	9491053549

కోటపల్లి డివిజన్	
ఆర్డీవో నెం. 94921 21045	
వేమనపల్లి	9491053558
కాసిపేట్(ఎఫ్ఎస్)	9491053551
బెల్లంపల్లి	9491053546
నేనెల్	9491053557
బీమిని	9491053539
కన్నపల్లి	9492124076
తాండూర్	9491053545

## కుంభం ఆసిఫాబాద్ జిల్లా

జనాభా: 519337  
 విస్తీర్ణం: 4878 చ.కి.మీ  
 రెవెన్యూ డివిజన్లు:  
 ఆసిఫాబాద్, కాగజ్ నగర్.  
 మండలాలు: 15  
 భూకమతాల సంఖ్య: 204562  
 రెవెన్యూ గ్రామాలు: 436  
 గ్రామ పంచాయతీలు: 176  
 మున్సిపాలిటీ: కాగజ్ నగర్



జోడేపూట్

ఆసిఫాబాద్ డివిజన్		కాగజ్ నగర్ డివిజన్	
ఆర్డీవో నెం. 94910 53644		ఆర్డీవో నెం. 94910 53586	
ఆసిఫాబాద్	9491053537	కాగజ్ నగర్	9491053541
రెబ్బెన	9491053543	సిర్కూర్-టి	9491053544
వాంకిడి	9491053536	కౌటాల	9491053542
తిర్యాణి	9491053533	చింతలమానేపల్లి	8374674599
కెరామెరి	9491053530	బెజ్జూర్	9491053538
జైసూర్	9491053529	పెన్సికల్ పేట్	8985454342
సిర్కూర్-యు	9491053532	దహాగావ్	9491053540
లింగాపూర్	8897156115		

## నిర్మల్ జిల్లా

జనాభా: 709418  
 విస్తీర్ణం: 3845 చ.కి.మీ  
 రెవెన్యూ డివిజన్లు: 2  
 మండలాలు: 19  
 మున్సిపాలిటీలు: నిర్మల్, ఖైంసా  
 భూకమతాల సంఖ్య: 222361  
 రెవెన్యూ గ్రామాలు: 428  
 గ్రామ పంచాయతీలు: 240  
 రెవెన్యూ డివిజన్లు: నిర్మల్, ఖైంసా



బాసర జ్ఞాన సరస్వతి ఆలయం

నిర్మల్ డివిజన్	
ఆర్డీవో నెం. 94910 53622	
సోన్	8331997081
పెంజ	9908135482
దస్తూరాబాద్	8331997085
నిర్మల్ రూరల్	8331997082
నర్సాపూర్	8331997083
దిలావర్ పూర్	9491053516
కడెం	9491053517
ఖానాపూర్	9491053518
కుంటాల	9491053520
లక్ష్మణ్-చాంద	9491053521

మామడ	9491053523
నిర్మల్ అర్బన్	9491053525
సారంగాపూర్	9491053526
ఖైంసా డివిజన్	
ఆర్డీవో నెం. 83319 97089	
ఖైంసా	9491053515
బాసర్	8331997086
కుజీర్	9491053519
లోకేశ్వరం	9491053522
ముధోల్	9491053524
తానూర్	9491053527

## ఖమ్మం జిల్లా

జనాభా: 14,01,639  
 విస్తీర్ణం: 4360 చ.కి.మీ  
 రెవెన్యూ డివిజన్లు: ఖమ్మం, కల్లూరు  
 మండలాలు: 21  
 భూకమతాల సంఖ్య: 2,67,662  
 రెవెన్యూ గ్రామాలు: 380  
 గ్రామ పంచాయతీలు: 484



ఖమ్మం ఖిల్లా

ఖమ్మం డివిజన్	
ఆర్డీవో నెం. 98499 06081	
బోనకల్	9701346954
చింతకాని	9701346955
కామేపల్లి	9701346973
ఖమ్మం రూరల్	9849906080
ఖమ్మం అర్బన్	9849906095
మధిర	9849906074
ముదిగొండ	9701346960
నేలకొండపల్లి	9701346961
రఘునాథపాలెం	9989344780
కొణిజర్ల	9701346957

సింగరేణి డివిజన్	
సింగరేణి	9701346974
తిరుమలాయపాలెం	9701346964
వైరా	9849906086
ఎర్రపాలెం	9701346966
కూసుమంచి	9701346958
కల్లూరు డివిజన్	
ఆర్డీవో నెం. 80083 42626	
ఎన్నూరు	9701346969
కల్లూరు	9701346956
పెనుబల్లి	9701346962
సత్తుపల్లి	9849906093
తల్లాడ	9701346963
వేంసూరు	9701346965

## భద్రాద్రి కాత్తగూడెం జిల్లా

జనాభా: 10,69,261  
 విస్తీర్ణం: 7483 చ.కి.మీ  
 రెవెన్యూ డివిజన్లు: 2  
 మండలాలు: 23  
 మున్సిపాలిటీలు: 4  
 భూకమతాల సంఖ్య: 1,33,078  
 రెవెన్యూ గ్రామాలు: 509  
 గ్రామ పంచాయతీలు: 377



సీతారామచంద్రస్వామి ఆలయం

కొత్తగూడెం డివిజన్		సుజాతానగర్	
ఆర్డీవో నెం. 9849906082		8341095504	
అక్షపల్లి	7995571862	టేకులపల్లి	9701346975
అన్నపూర్ణపల్లి	7995571860	ముల్లపల్లి	9701346981
అశ్వరావుపేట	9701346977	భద్రాచలం డివిజన్	
చంద్రగొండ	9701346968	సబ్ కలెక్టర్ నెం. 9849906091	
చుంచుపల్లి	9959550236	అశ్వాపూరం	9701346976
దమ్మపేట	9701346979	భద్రాచలం	9849665035
గుండాల్	9701346971	బూర్గంపాట్	9701346978
జూలూర్పాట్	9701346972	చర్ల	9701346984
కొత్తగూడెం	9849906083	కరకగూడెం	7995571865
ఇల్లండు	6304694569	మణుగూరు	6309632366
లక్ష్మీపల్లి	7995571861	పినపాక	9849906700
పాల్వంచ	9701346959	దుమ్ముగూడెం	9701346986

## అసైన్ మెంట్ భూములను

# కొనుగోలు చేయవచ్చా..?

ప్రభుత్వం భూమి లేని పేదవారికి వ్యవసాయం చేసుకోవడానికి ఇచ్చిన భూమిని అసైన్ మెంట్ భూమి అంటారు. తెలంగాణలో లావుని రూల్స్ తో పాటు మరో రెండు ఎగ్జిక్యూటివ్ ఆర్డర్స్ ప్రకారం పేదలకు అసైన్ మెంట్ చేయడం జరుగుతుంది. రెండు తెలుగు రాష్ట్రాల్లో కలిపి సుమారు 60 లక్షల ఎకరాల భూమిని అసైన్ మెంట్ చేశారు. ఇందులో ప్రభుత్వ, సీలింగ్, భూదాన్ భూములు ఉన్నాయి.

### 1956 కు ముందు భూములైతే..

- 1975లో అసైన్ మెంట్ భూములకు సంబంధించి అసైన్ మెంట్ భూముల బదలాయింపు నిషేధ చట్టం వచ్చింది.
- పేదలకు ఇచ్చిన భూములను తరతరాలుగా వారసత్వంగా అనుభవించాలి.
- అమ్మకోవడం, దానం చేయడం,

లీజుకు ఇవ్వడం, వీలునామా రాయడం వంటివి చేయవద్దు.

- 1956కు ముందు ఇచ్చిన అసైన్ మెంట్ భూములను కొనుగోలు చేయడానికి అవకాశం ఉంటుంది.
- ఈ భూములను నిషేధిత జాబితాలో చేర్చవద్దని హైకోర్టు చెప్పింది.
- 1956 కంటే ముందు అసైన్ మెంట్ అయిన భూములు నిషేధిత జాబితాలో లేకపోయినట్లయితే కొనుగోలు చేయవచ్చు.
- ఒకవేళ నిషేధ జాబితాలో ఉన్నట్లయితే ముందు జిల్లా కలెక్టర్ ను ఆశ్రయించి నిషేధిత జాబితాలో నుంచి తొలగించిన తర్వాత ఈ భూములను కొనుగోలు చేయాలి.

### 1977కు ముందు భూములైతే..

- 1977 కంటే ముందు అసైన్ మెంట్ చట్టం రావడానికి ముందు ఎవరైనా భూమి లేని పేద వారు దబ్బులు చెల్లించి కొనుగోలు చేస్తే పట్టా

భూములుగా మార్చుకోవచ్చు.

- ఈ భూములను వారి వద్ద నుంచి కొనుగోలు చేసుకోవచ్చు. కానీ, ఈ భూములు కూడా నిషేధిత జాబితాలో ఉన్నాయా లేదా చూసుకోవాలి.
- ఒకవేళ నిషేధిత జాబితాలో ఉన్నట్లయితే కలెక్టర్ ను ఆశ్రయించి నిషేధిత జాబితా నుంచి తొలగించు కున్న తర్వాత కొనుగోలు చేయాలి.
- 1977 నుంచి 2017 వరకు అసైన్ మెంట్ భూములను భూమిలేని పేద వారు కొనుగోలు చేస్తే ఆ భూమి నుంచి వారిని తొలగించారు కానీ మళ్లీ వారికి కూడా అసైన్ మెంట్ పట్టానే ఇవ్వడం జరుగుతుంది.
- తెలంగాణలో 2007లోపు ప్రభుత్వం పేదలకు ఇచ్చిన ఇంటి స్థలాలను కొనుగోలు చేసే అవకాశం ఉంది.

## రెవెన్యూ పదాలు అర్థాలు

- బీడు భూమి = సాగు భూమిని నిరుపయోగంగా వదిలి పెట్టినది.
- బి మెమో: ప్రభుత్వ భూమిని ఆక్రమించుకుని సాగుచేసుకుంటున్న వ్యక్తికి శిస్తు చెల్లించమని ఆదేశిస్తూ ఇచ్చే నోటీసులు.
- ఫస్టిలి జాస్తి = పల్లం భూమిలో ఆరు నెలలకు మించి నీరు తీసుకుని పండించే చెరకు, అరటి, పసుపు/ తమలపాకుల పంటకు విధించే అధిక ఛార్జి.
- తీర్మానాజస్తి = మెర్క భూములలో సర్కారు జలాధారం నుండి నీటిని పెట్టుకున్నందుకు విధించే నీటిఛార్జి.
- సార్వా = మొదటి దఫా పండించే వరి
- దాల్వా (తాబీ) = రెండో దఫా పండించే వరి
- జమాబందీ = గ్రామ లెక్కల తనిఖీ
- గయాళు = పట్టా ఇవ్వడగని భూమి
- పోరంబోకు = ప్రజోపయోగం నిమిత్తం ప్రభుత్వం ప్రత్యేకించిన భూమి
- బందోబస్తు = వ్యవసాయ భూముల సర్వే వర్గీకరణ
- అప్పు కట్టు = మెరక భూమిలో గట్టు వేసి నీరు నిల్వ చేసే వరిసాగు చేయుట.
- పుంజ లేదా ఖుష్కీ = మెరక భూమి
- శివాయ జమసాగు = పట్టా పొందని ఆక్రమణ భూమి సాగు చేయుట.
- బంజరు = బీడు భూమి
- రెమిషన్ = అతివృష్టి, అనావృష్టి వల్ల పంట నష్టానికి గురైతే ప్రభుత్వం ఇచ్చే పన్ను మినహాయింపు.
- హాలు సాలు = కరెంటు ఫసలీ
- సాలుగుజస్తి = గడవిని ఫసలీ
- ఖరీఫ్ లేదా పునాస = జూలై - సెప్టెంబర్ ల మధ్య విత్తే పంటలు
- రబీ = అక్టోబర్ - డిసెంబర్ మధ్య విత్తే పంటలు
- సెస్సులు = భూమి శిస్తుపై అదనంగా వసూలుచేసే ప్రత్యేక రుసుం (విద్యా సెస్సు, పంచాయతీ సెస్సు)
- పాతీ లెక్క = పట్టాదారులు ఎవరైనా చనిపోయిన యెడల హక్కుదారునిగా వారసుని పేరు గ్రామ లెక్కలలో చేర్చునకు గ్రామ రెవెన్యూ అధికారి పంపే లెక్క
- కిస్తి = భూమి శిస్తు చెల్లింపునకు ప్రభుత్వం నిర్ణయించే వాయిదాలు..
- శిస్తు కట్టిన గయాళు = పట్టా ఇచ్చుటకు ఉద్దేశించబడి శిస్తు నిర్ణయించిన ఖాళీ భూమి.

# తెలంగాణ రెవెన్యూ



మాసపత్రిక

### భద్రమైన భూమి హక్కులు

భద్రమైన భూమి హక్కులు ఉండే ఆ రికార్డులను పొందే ప్రక్రియను తెలుసుకోవాలి. భూమి హక్కులను సులభంగా పొందే ప్రక్రియను తెలుసుకోవాలి. భూమి హక్కులను సులభంగా పొందే ప్రక్రియను తెలుసుకోవాలి.

### మహిళలకు భూమిపై హక్కులున్నాయా?

మహిళలకు భూమిపై హక్కులున్నాయా? మహిళలకు భూమిపై హక్కులున్నాయా? మహిళలకు భూమిపై హక్కులున్నాయా?

### భూమి సమస్యల పరిష్కారానికి బహర్ చట్టం

భూమి సమస్యల పరిష్కారానికి బహర్ చట్టం. భూమి సమస్యల పరిష్కారానికి బహర్ చట్టం.

### రికార్డుల్లో తప్పులను సరిచేసుకోండి ఇలా!

రికార్డుల్లో తప్పులను సరిచేసుకోండి ఇలా! రికార్డుల్లో తప్పులను సరిచేసుకోండి ఇలా!

### తెలంగాణ రెవెన్యూ మాసపత్రిక

తెలంగాణ రెవెన్యూ మాసపత్రిక. తెలంగాణ రెవెన్యూ మాసపత్రిక.

రెవెన్యూ ఉద్యోగులకే కాకుండా రైతులకు, సాధారణ ప్రజలకు, పాఠకులకు రెవెన్యూ శాఖకు సంబంధించి పూర్తి అవగాహన కల్పించే బాధ్యతను తెలంగాణ రెవెన్యూ మాసపత్రిక తీసుకుంది. అందుకే రెవెన్యూ శాఖ చరిత్ర, కాలానుగుణంగా వచ్చిన మార్పులు, రెవెన్యూ పరిభాష, రెవెన్యూ సేవలు పొందే విధానం, వివిధ స్థాయిల్లోని రెవెన్యూ ఉద్యోగుల అధికారాలు, విధులు, రెవెన్యూ శాఖకు సంబంధించిన వివిధ కేసుల్లో కోర్టులు ఏం చెప్పాయి అనే విషయాలు ప్రతీ నెల ఆర్టికల్స్ రూపంలో పత్రిక అందిస్తోంది. విశ్రాంత రెవెన్యూ ఉద్యోగులు, రెవెన్యూ శాఖ నిపుణులు, న్యాయ నిపుణులు ఈ సమాచారాన్ని అందిస్తున్నారు.

- వి.లచ్చిరెడ్డి, ఎడిటర్  
డిప్యూటీ కలెక్టర్

మార్చి

2020

ఏప్రిల్

ఆది	సోమ	మంగళ	బుధ	గురు	శుక్ర	శని
1	2	3	4	5	6	7
8	9	10	11	12	13	14
15	16	17	18	19	20	21
22	23	24	25	26	27	28
29	30	31				

ఆది	సోమ	మంగళ	బుధ	గురు	శుక్ర	శని
			1	2	3	4
5	6	7	8	9	10	11
12	13	14	15	16	17	18
19	20	21	22	23	24	25
26	27	28	29	30		

### సెలవు దినాలు

09. పెసాబి  
23. షబ్-ఏ-మేరాజ్  
25. ఉగాది

### పహాణి

ఫనలీ కాలంలో గ్రామంలోని మొత్తం సర్వేనంబర్లలో సాగుబడి చేయబడిన పైర్ల వివరాలు, సాగుబడి చేసిన వ్యక్తుల వివరాలు అనుభవ స్వభావం, సాగుబడి ఆధారమైన జలాధారాల పేర్లు, వాటి కింద పారుదలైన విస్తీర్ణం, నెల వారి సాగుబడి మరియు కోత జరిగిన వివరాలు, దిగుబడి అంచనాలు మొదలైన వివరాలు పహాణిలో ఉంటాయి. ఈ లెక్క అత్యంత కీలకమైనది. దీని ఆధారంగానే యాజమాన్య హక్కులు నిర్ధారించుటకు దోహదపడుతుంది.

### సర్వే రికార్డులు

సర్వే రికార్డులు అంటే భూమి సర్వే చేసిన తర్వాత తయారు చేసిన 1. గ్రామపటం, 2. టిప్పన్ అనగా గ్రామ ఏ రిజిస్టరు నంబరు గల ప్రతి సర్వే నంబరుకు సంబంధించిన పటముల రికార్డు. ఇందులో సర్వే నంబరు, సబ్ డివిజన్ నంబర్ల కొలతలుంటాయి. గ్రామపటం, టిప్పన్ సహాయంతో గ్రామంలోని భూములను గుర్తించవచ్చు, సర్వే నంబరు వారి భూమి విస్తీర్ణం తెలుసుకోవచ్చు. గ్రామపటంలో ప్రభుత్వ జలాధారాలు, గుడులు, అడవులు, రోడ్లు, రైల్వే మార్గాలు, బండ్లబాటలు మొదలైనవి చూపించబడతాయి.

### సెలవు దినాలు

2. శ్రీరామ నవమి  
5. బాబు జగ్జీవన్ రాం జయంతి  
6. మహావీర్ జయంతి  
9. షబ్-ఏ-బరాత్  
10. గుడ్ ఫ్రైడే  
14. అంబేద్కర్ జయంతి  
26. బసవ జయంతి

## వరంగల్(రూరల్) జిల్లా

జనాభా: 716457  
విస్తీర్ణం: 2175 చ.కి.మీ  
రెవెన్యూ డివిజన్లు: 3  
మండలాలు: 16  
భూకమతాల సంఖ్య: 188890  
రెవెన్యూ గ్రామాలు: 225  
గ్రామ పంచాయతీలు: 269



పాకాల సరస్సు

వరంగల్ రూరల్ డివిజన్	దామెర	7995088379
ఆర్డీవో నెం. 9701999650	శాయంపేట	7680906624
సంగం	నడికుడి	9989293389
గీసుకొండ	నర్సంపేట డివిజన్	
వర్ధన్నపేట	ఆర్డీవో నెం.7680906654	
పర్వతగిరి	నల్లబెల్లి	7680906603
రాయపల్లి	నెక్కొండ	7680906603
పరకాల డివిజన్	చెన్నరావుపేట	7680906598
ఆర్డీవో నెం. 98660 02517	నర్సంపేట	7680906604
పరకాల	ఖానాపూర్	7680906601
ఆత్మకూరు	దుగ్గిండ	768090599

## వరంగల్(అర్బన్) జిల్లా

జనాభా: 11,35,707  
విస్తీర్ణం: 1305 చ.కి.మీ  
రెవెన్యూ డివిజన్లు: 1  
మండలాలు: 11  
భూకమతాల సంఖ్య: 88731  
రెవెన్యూ గ్రామాలు: 128  
గ్రామ పంచాయతీలు: 105



వెయ్యి స్థంబాల గుడి


వరంగల్ డివిజన్	ధర్మసాగర్	7680906638
ఆర్డీవో నెం. 7680906650	హాసన్పల్లి	7680906642
హన్మకొండ	వేలేరు	9849478701
కాజీపేట	ఖనవోలు	7995572939
వరంగల్	ఎల్లమల	9652402626
ఖైలా వరంగల్	బీమదేవరపల్లి	7995572935
	కమలాపూర్	9493037041



కాకతీయ కళాతోరణం

## మహబూబాబాద్ జిల్లా

జనాభా: 774549  
విస్తీర్ణం: 2877 చ.కి.మీ  
రెవెన్యూ డివిజన్లు: 1  
మహబూబాబాద్, తొర్రూరు  
మండలాలు: 16  
భూకమతాల సంఖ్య: 139617  
రెవెన్యూ గ్రామాలు: 285  
గ్రామ పంచాయతీలు: 461



దోర్నకల్ చర్చి

మహబూబాబాద్ డివిజన్	గంగారం	7995074784
ఆర్డీవో నెం. 79950 74775	తొర్రూర్ డివిజన్	
దోర్నకల్	ఆర్డీవో నెం. 79950 74789	
కేసముద్రం	తొర్రూరు	7995074793
కురవి	మరిపేడ	7995074795
మహబూబాబాద్	నల్లంపాలపేట	7995074796
గూడూర్	నెల్లికుడూరు	7995074794
బయ్యారం	చిన్నగూడూరు	7995074791
గార్ల	దంతాలపల్లి	7995074792
కొత్తగూడ	పెద్దవంగర	7995074797

## ములుగు జిల్లా

జనాభా: 2.94 లక్షలు  
విస్తీర్ణం: 3,881 చ.కి.మీ  
రెవెన్యూ డివిజన్లు: 1  
ములుగు  
మండలాలు: 09  
మున్సిపాలిటీలు: 00  
రెవెన్యూ గ్రామాలు: 335  
గ్రామ పంచాయతీలు: 174



మేడారం సమ్మక్క సారక్కలమ్మ గుడి


ములుగు డివిజన్	పటూరునాగారం	7680906616
ఆర్డీవో నెం. 7680906652	కన్యాయగూడెం	8500141287
ములుగు	మంగపేట్	7680906619
వెంకటాపూర్	వెంకటాపూరం	9701346989
గోవిందరావుపేట్	వాజేడు	9701346990
ఎస్.ఎస్.తాడ్యాయి		7680906625



లక్కవరం బ్రిడ్జి

## జయశంకర్ భూపాలపల్లి జిల్లా

జనాభా: 416763  
విస్తీర్ణం: 2,293 చ.కి.మీ.  
రెవెన్యూ డివిజన్లు: 1  
భూపాలపల్లి  
మండలాలు: 10  
రెవెన్యూ గ్రామాలు: 223  
గ్రామ పంచాయతీలు: 241



పాండవుల గుట్ట

భూపాలపల్లి డివిజన్	టేకుమట్ల	8008061267
ఆర్డీవో నెం. 7995088369	చిట్యాల	7680906615
భూపాలపల్లి	మహాముత్తారం	9490167255
ఘన్పూర్(ములుగు)	కాటారం	9849433030
రేగొండ	మహాదేవ్పూర్	9492645062
మొగుళ్లపల్లి	పలిమెల	9553156303



ధర్మల్ పవర్ స్టేషన్, చెల్వూర్

## జనగాం జిల్లా

జనాభా: 566376  
విస్తీర్ణం: 2155 చ.కి.మీ  
రెవెన్యూ డివిజన్లు: 2  
మండలాలు: 13  
మున్సిపాలిటీలు: 1  
భూకమతాల సంఖ్య: 148182  
రెవెన్యూ గ్రామాలు: 193  
గ్రామ పంచాయతీలు: 210  
రెవెన్యూ డివిజన్లు: జనగాం, స్టేషన్ ఘన్పూర్



జాఫర్ ఘట్ ఖిల్లా

జనగాం డివిజన్	గుండాల	7995087562
ఆర్డీవో నెం. 79950 87590	స్టేషన్ ఘన్పూర్ డివిజన్	
జనగాం	ఆర్డీవో నెం. 79950 87589	
లింగాల ఘన్పూర్	స్టేషన్ ఘన్పూర్	7995087569
బచ్చన్నపేట	చిల్వూర్	7995087568
దేవరపల్ల	జాఫర్ ఘట్	7995087572
నర్సేట్	పాలకుర్తి	7995087571
తలిగొప్పల	కొడకండ్ల	7995087570
రఘునాథపల్లి		7995087566

## సరిహద్దు తగాదాలు

ఇప్పటికీ రైతులు ఎదుర్కొంటున్న భూ సమస్యలలో సరిహద్దు తగాదాలు, సర్వే సమస్యలు ముఖ్యమైనవి. వట్టాదారు మరణిస్తే వారసుల మధ్య భాగాల వంపకాలు, అమ్మకాలు, కొనుగోళ్లు, ప్రభుత్వ భూముల అసైన్మెంట్లు, దానాలు, ప్రజాప్రయోజనాల కోసం ప్రభుత్వ భూముల సేకరణ మొదలైన వాటి వల్ల భూ కమతాల హద్దులు మారుతూ ఉంటాయి.

### భూమి సర్వేలు ఎన్ని రకాలు ?

భూమి సర్వేలు రెండు రకాలు. ఒకటి భూమి నైసర్గిక చిత్రాన్ని సహజ వనరులను, రోడ్లు రైలు మార్గాలు మొదలైన వాటిని సంపూర్ణంగా రూపొందించే టోపోగ్రాఫికల్ సర్వే. దీనిని సర్వే ఆఫ్ ఇండియా సంస్థ నిర్వహిస్తుంది. రెండోది కాడ్రస్ట్రల్ సర్వే. అంటే ప్రతి వ్యక్తికి సంబంధించిన భూకమతం సరిహద్దులను, విస్తీర్ణాన్ని, యాజమాన్యాన్ని నిర్ధారించడం. సర్వేకు సంబంధించి సేవ్సార్, గ్రామపటం, టిప్పన్ మొదలైన రికార్డులు ఉంటాయి.

### భూమి సర్వే చేయించుకోవాలంటే ఎలా?

ఏదైనా వ్యవసాయ భూమిని సర్వే చేయించుకోవాలంటే ప్రతి సర్వే నెంబరుకు రూ. 250 చొప్పున చలాన్ కట్టి తహశీల్దార్ కు దరఖాస్తు చేసుకోవాలి. తహశీల్దార్ ఆదేశాల ప్రకారం మండల సర్వేయర్ భూమి సర్వే చేస్తాడు. అసైన్మెంట్ భూమి మొదటిసారిగా సర్వే చేయించడానికి ఎలాంటి రుసుము కట్టాల్సిన అవసరం లేదు.

### భూమి సర్వే సరిహద్దు సమస్యలు ఉంటే ఎవరిని సంప్రదించాలి?

సర్వే సరిహద్దు సమస్యలకు సంబంధించి ప్రతి సర్వే నెంబరుకు రూ. 250 చొప్పున చలాన్ కట్టి తహశీల్దార్ కు దరఖాస్తు చేసుకోవాలి. తహశీల్దార్ ఉత్తర్వుల మేరకు మండల సర్వేయరు భూమిని సర్వే చేస్తారు.

### సర్వేపై అభ్యంతరాలు ఉంటే ఏం చేయాలి ?

మండల సర్వేయరు చేసిన కొలతలు సరిగ్గా లేవని భావిస్తే రూ.500 చలాన్ చెల్లించి రెవెన్యూ డివిజన్లో అధికారి ద్వారా డిప్యూటీ ఇన్స్పెక్టర్ ఆఫ్ సర్వే (డిప్యూటీ ఐ.ఓ.ఎస్)కు అప్లీట్ చేసుకోవచ్చు. ఈ సర్వేతో కూడా దరఖాస్తుదారు సంతృప్తి చెందకపోతే రూ.750 చలాన్ చెల్లించి సర్వే అసిస్టెంట్ డైరెక్టర్ ద్వారా ఇన్స్పెక్టర్ ఆఫ్ సర్వే అప్లీట్ చేసుకోవచ్చు. ఈ సర్వేతో కూడా దరఖాస్తుదారు సంతృప్తి చెందకపోతే రూ.1000 చలాన్ చెల్లించి సర్వే రీజనల్ డైరెక్టర్ ద్వారా అసిస్టెంట్ డైరెక్టర్ కు సర్వే చేయించడానికి దరఖాస్తు చేసుకోవాలి.

## సీలింగ్ భూములు

భూ సంస్కరణలో భాగంగా భూకమతాల మీద పరిమితి విధించి భూస్వాముల దగ్గర అదనంగా ఉన్న భూమిని సేకరించి, భూమి లేని నిరుపేదలకు మిగులు భూమిని పంపిణీ చేయాలనే ఉద్దేశ్యంతో రాష్ట్ర ప్రభుత్వం 'భూ సంస్కరణ(వ్యవసాయ కమతాల పరిమితి) చట్టం - 1973' తీసుకువచ్చింది. ఈ చట్ట ప్రకారం ఐదుగురు సభ్యుల కుటుంబాన్ని ప్రామాణికంగా తీసుకొని, అటువంటి కుటుంబం కలిగి ఉండదగిన భూమి 10 నుంచి 27 ఎకరాల మాగాణి, 35 నుంచి 54 ఎకరాల మెట్ల అని నిర్ధారించారు. అంతకన్న ఎక్కువ భూమి కలిగి ఉన్నట్లయితే ఎక్కువ ఉన్న భూమి ప్రభుత్వం స్వాధీనం చేసుకొని భూమి లేని నిరుపేదలకు పంచే వీలుంది.

### సీలింగ్ భూములు అంటే ఏమిటి?

ఒక కుటుంబం భూ సంస్కరణ (వ్యవసాయ కమతాల పరిమితి) చట్టం, 1973లో నిర్ధారించిన పరిమితి కంటే ఎక్కువగా ఉన్న భూమిని సీలింగ్ భూమి లేదా సీలింగ్ మిగులు భూమి అంటారు. ఒక కుటుంబం ఎంత భూమి కలిగి ఉండవచ్చు?

ఒక కుటుంబం భూమి స్వభావాన్ని అనుసరించి 10 నుంచి 27 ఎకరాల మాగాణి, 35 నుంచి 54 ఎకరాల మెట్ల భూమి కలిగి ఉండవచ్చు. ఒక కుటుంబానికి సీలింగ్ పరిధికి మించి భూమి ఉంటే? సీలింగ్ పరిధికి మించి ఉన్న భూమిని ప్రభుత్వానికి స్వాధీనం చేయాలి. అలా చేయనట్లయితే ప్రభుత్వమే స్వాధీనం చేసుకుంటుంది.

### సీలింగ్ భూములు/ సీలింగ్ మిగులు భూములు ఎవరికి చెందుతాయి?

సీలింగ్ భూములు లేదా సీలింగ్ మిగులు భూములు ప్రభుత్వానికి చెందుతాయి. ఈ భూములను ప్రభుత్వం భూమి లేని నిరుపేదలకు పంచి ఇస్తుంది. సీలింగ్ భూములకు పట్టాలిచ్చి భూమి స్వాధీనపరచకపోతే? సీలింగ్ భూములను మంజూరు చేస్తూ జారీ చేసిన పట్టా నకలు జత చేస్తూ తహశీల్దార్ కు దరఖాస్తు చేసుకోవాలి. తహశీల్దార్ మండల సర్వేయరు ద్వారా సర్వే చేయించి భూమిని స్వాధీనపరుస్తారు. ఒకవేళ ఆ భూమి ఎవరి అధీనంలోనైనా ఉన్నట్లయితే వారిని తొలగిస్తారు.

### సీలింగ్ భూములకు పట్టా పొందాలంటే ఫీజు చెల్లించాలా?

సీలింగ్ భూమి పొందిన వ్యక్తి నిర్దేశించిన రుసుమును 15 సంవత్సరాలలోగా ప్రభుత్వానికి వాయిదా పద్ధతిలో చెల్లించవలసి ఉంటుంది. ఈ రుసుం భూమి శిస్తుకు 50 రెట్లు ఎక్కువ ఉంటుంది. ఈ రుసుము ఒక హెక్టార్ మాగాణి/పల్లం/తరి భూమికి రూ.1250, మెట్ల/ఖమ్మి భూమికి రూ. 350కి మించి ఉండకూడదు. నేటికి కూడా సీలింగ్ పరిధి దాటి ఉన్న భూములను ప్రభుత్వానికి స్వాధీనం చేయాలా? అవును. నేటికి కూడా సీలింగ్ పరిధికి మించి ఉన్న భూములను చట్ట ప్రకారం ప్రభుత్వానికి స్వాధీనం చేయాల్సిందే.

# తెలంగాణ రెవెన్యూ

మాసపత్రిక



రెవెన్యూ వ్యవస్థ చట్టాలకు సంబంధించి రెవెన్యూ ఉద్యోగులకు, రైతులకు ఉండే అనేక అనుమానాలను నివృత్తి చేసేందుకు ఉపయోగపడుతుంది తెలంగాణ రెవెన్యూ మాసపత్రిక. ప్రతినెల రెవెన్యూ సేవలు, వివిధ రకాల భూములు, చట్టాలపై సందేహాలను నివృత్తి చేయడం జరుగుతోంది. ముఖ్యంగా రెవెన్యూ సేవలు పొందడంలో సాధారణ ప్రజలు, రైతులకు అవగాహన లేకపోవడం కారణంగా వారు అనేక ఇబ్బందులు పడుతుంటారు. రోజుల తరబడి కార్యాలయాల చుట్టూ తిరగాల్సి వస్తుంది. అందుకే, రెవెన్యూ సేవలు పొందే విధానం పట్ల అవగాహన కల్పించేలా తెలంగాణ రెవెన్యూ మాసపత్రికలో ప్రతి నెల వివిధ ఆర్టికల్స్ను అందిస్తున్నాం.

- వి.లచ్చిరెడ్డి, ఎడిటర్  
డిప్యూటీ కలెక్టర్

మే

2 0 2 0

జూన్

ఆది	సోమ	మంగళ	బుధ	గురు	శుక్ర	శని
31					1	2
3	4	5	6	7	8	9
10	11	12	13	14	15	16
17	18	19	20	21	22	23
24	25	26	27	28	29	30

ఆది	సోమ	మంగళ	బుధ	గురు	శుక్ర	శని
	1	2	3	4	5	6
7	8	9	10	11	12	13
14	15	16	17	18	19	20
21	22	23	24	25	26	27
28	29	30				


- సెలవు దినాలు**
- 7. బుద్ధపూర్ణిమి
  - 14. షహీద్ హజ్రత్ అలీ
  - 21. షబ్-ఎ-ఖదర్
  - 22. జుమతుల్ విదా
  - 25. ఈదుల్ ఫితర్ (రంజాన్)
  - 26. రంజాన్ మరుసటి రోజు

**గ్రామకంఠం**

ప్రతి గ్రామంలో ప్రజలు నివాసం ఉండటానికి గ్రామ కంఠం పేరుతో కొంత ప్రభుత్వ భూమి ఉంటుంది. దీనిలో ఇళ్లు కట్టుకొని నివాసముండవచ్చు. ఈ స్థలాన్ని ప్రజల అవసరాలకు అనుగుణంగా పేద వారికి ఇళ్లు స్థలాలకు కేటాయించడం జరుగుతుంది. బోర్డు స్టాండ్లింగ్ ఆర్డర్స్ 21 నిబంధన అనుసరించి పట్టాలు ఇస్తారు. ఈ విధంగా ఇంటి స్థలానికి పట్టా పొందిన వ్యక్తికి ఇంటి మీద మాత్రమే హక్కు ఉంటుంది. కానీ ఇంటి స్థలం మీద ఏ విధమైన హక్కు ఉండదు.

**ఎల్.టి.ఆర్ చట్టం**

షెడ్యూల్డ్ ప్రాంతాలలో గిరిజనుల భూములు మరియు ఇతర స్థిరాస్తులు గిరిజనతరుల చేతికి వెళ్లకుండా రక్షణ కల్పించడం కోసం చేసిన చట్టమే ఆంధ్రప్రదేశ్ గిరిజన భూముల బదలాయింపు నిషేధ చట్టం -1959. ఈ చట్టాన్నే ల్యాండ్ ట్రాన్స్ఫర్ రెగ్యులేషన్(ఎల్టీఆర్) అని కూడా అంటారు.



ముట్టేషన్ పట్టా భూములపై వారసత్వం వల్ల కానీ, భాగ సంపాదన వల్ల కానీ, వీలునామా ద్వారా కానీ, దాన పట్టా కోర్టు డిక్రీ ద్వారా కానీ ప్రభుత్వ భూమిని భూమి లేని పేదలకు అప్లైమెంట్ చేయటం వలన కానీ, యాజమాన్యపు హక్కులలో మార్పు జరిగినప్పుడు భూమి లికార్డలలో మార్పు చేయవలసి ఉంటుంది. ఆ మార్పులు చేసే ప్రక్రియనే ముట్టేషన్ అంటారు. ఈ భూమి లికార్డలలో ఈ మార్పులు అన్నింటినీ ఆర్వోఆర్ చట్టం కిందనే చేయబడతాయి.

- సెలవు దినాలు**
- 23. రథయాత్ర
-

# కరీంనగర్ జిల్లా

జనాభా: 10,05,711  
 విస్తీర్ణం: 2127.83 చ.కి.మీ  
 రెవెన్యూ డివిజన్లు: కరీంనగర్, హుజూరాబాద్  
 మండలాలు: 16  
 మున్సిపాలిటీలు: కరీంనగర్ కార్పొరేషన్, జమ్మికుంట, హుజూరాబాద్, చొప్పదండి, కొత్తపల్లి  
 రెవెన్యూ గ్రామాలు: 210  
 గ్రామ పంచాయతీలు: 276

## మిడ్మానేరు డ్యాం



కరీంనగర్ డివిజన్		చిగురుమామిడి 9652402499	
ఆర్డీవో నెం. 98499 04357		హుజూరాబాద్	
కరీంనగర్	9849589116	ఆర్డీవో నెం. 96524 00733	
కొత్తపల్లి	9441356390	జమ్మికుంట	9652402553
కరీంనగర్(రూ)	9885210201	ఇల్లంతకుంట	8886930898
రామకుసు	9652402432	వీణవంక	9110535104
చొప్పదండి	9652402459	శంకరపట్నం	9440468562
గంగాధర	9490163821	వి-సైదాపూర్	9652402660
మానకొండూర్	9490163819	హుజూరాబాద్	9491562204
గన్నేరువరం	9642361998		
తిమ్మాపూర్	9652402499		

# జగిత్యాల జిల్లా

జనాభా: 9,85,417  
 విస్తీర్ణం: 2419 చ.కి.మీ  
 రెవెన్యూ డివిజన్లు: జగిత్యాల, మెట్పల్లి, కోరుట్ల  
 మండలాలు: 18  
 భూకమతాల సంఖ్య: 174277  
 రెవెన్యూ గ్రామాలు: 287  
 గ్రామ పంచాయతీలు: 380  
 మున్సిపాలిటీ: జగిత్యాల, కోరుట్ల, మెట్పల్లి, ధర్మపురి, రాయికల్



జగిత్యాల డివిజన్		సారంగపూర్ 7995084624	
ఆర్డీవో నెం. 7995084611		వెల్లూర్ 9490166260	
జగిత్యాల అర్బన్	7995084675	మెట్పల్లి డివిజన్	
జగిత్యాల రూరల్	7995084616	ఆర్డీవో నెం. 7032703444	
బీర్పూర్	7995084625	ఇల్లంపట్నం	7995084632
బుగ్గారం	9493337676	మల్లాపూర్	9494994449
ధర్మపురి	7995084623	మెట్పల్లి	8639596579
గొల్లపల్లి	7995084621	కోరుట్ల డివిజన్	
కొడిమ్యాల	7995084618	కోరుట్ల	7995084627
మల్లాల	7702493343	మేడిపల్లి	8499055999
పెగడపల్లి	7995084619	కథలాపూర్	7995084629
రాయికల్	9704945613		

# నిజామాబాద్ జిల్లా

జనాభా: 15,71,0220  
 విస్తీర్ణం: 4,288 చ.కి.మీ.  
 రెవెన్యూ డివిజన్లు: నిజామాబాద్, ఆర్కూర్, బోధన్  
 మండలాలు: 27  
 రెవెన్యూ గ్రామాలు: 452  
 గ్రామ పంచాయతీలు: 530



నిజామాబాద్ డివిజన్		వేల్పూర్ 9491036905	
ఆర్డీవో నెం. 9491036911		భంగల్ 9491036904	
నిజామాబాద్(సౌత్)	9691036900	ఖమ్మర్పల్లి	9491036906
నిజామాబాద్(నార్త్)	9490470514	మోర్తాడ్	9491036907
నిజామాబాద్(యూత్)	9491036897	జిల్లాసపల్లి	9491036903
ముగ్గాల్	9010880777	యేర్గట్ల	8331853219
డిచ్పల్లి	9491036898	మువకల్	9491034693
ధర్పల్లి	9491036901	మెండోర	7382609772
సిరికొండ	9491036902	బోధన్ డివిజన్	
ఇందల్వాయి	9490407904	ఆర్డీవో నెం. 9491036893	
మక్కూర్	9491036910	బోధన్	9491036917
నవీపేట్	9491036914	రెంజల్	9491036915
ఆర్కూర్ డివిజన్		యెమ్మపల్లి	9491036916
ఆర్డీవో నెం. 9491036110		వర్షి	9491036919
ఆర్కూర్	9491036909	కోటగిరి	9491036918
బాల్కొండ	9491036908	రుద్రూర్	7382609767
నందిపేట్	9491036913		

# పెద్దపల్లి జిల్లా

జనాభా: 7,95,332  
 విస్తీర్ణం: 2236 చ.కి.మీ.  
 రెవెన్యూ డివిజన్లు: పెద్దపల్లి, మంధని  
 మండలాలు: 14  
 భూకమతాల సంఖ్య: 1,28,421  
 రెవెన్యూ గ్రామాలు: 215  
 గ్రామ పంచాయతీలు: 208

## రామగిరి ఖిల్లా



పెద్దపల్లి డివిజన్		పాలకుర్తి 7995070753	
ఆర్డీవో నెం. 7995070704		కాల్వేరీరాంపూర్ 7995070769	
పెద్దపల్లి	7995070757	రామగుండం 7995070765	
సుల్తానాబాద్	7995070672	మంధని డివిజన్	
జాలపల్లి	7995070733	ఆర్డీవో నెం. 7995070705	
ఎల్లెడ	7995070729	కమాన్ పూర్	7995070737
ధర్మారం	7995070725	రామగిరి	7995070761
అంతర్గావ్	7995070721	మంధని	7995070741
ఓడెల	7995070749	ముత్తూర్	7995070745

# రాజన్న సిరిసిల్ల జిల్లా


జనాభా: 5,52,037  
 విస్తీర్ణం: 2019 చ.కి.మీ  
 రెవెన్యూ డివిజన్లు: 1  
 మండలాలు: 13  
 భూకమతాల సంఖ్య: 147938  
 రెవెన్యూ గ్రామాలు: 171  
 గ్రామ పంచాయతీలు: 255



సిరిసిల్ల డివిజన్		ముస్తాబాద్ 7337454446	
ఆర్డీవో నెం. 9844804356		తంగళ్లపల్లి 7337414446	
సిరిసిల్ల	7337074446	ఎల్లారెడ్డిపేట్	7337434446
కోనరావుపేట్	7337404446	చందుర్తి	9676993162
వేములవాడ	7337234446	గంభీరావుపేట్	9676993154
వేములవాడ(రూ)	7337284446	ఎల్లంతకుంట	9490167825
బోయిన్పల్లి	7337034446	వీరన్నపల్లి	9490163834
రుద్రంగి	7330964446		

# కామారెడ్డి జిల్లా

జనాభా: 972625  
 విస్తీర్ణం: 3667 చ.కి.మీ  
 రెవెన్యూ డివిజన్లు: 3  
 మండలాలు: 22  
 మున్సిపాలిటీలు: కామారెడ్డి, బాన్స్ వాడ, ఎల్లారెడ్డి  
 రెవెన్యూ గ్రామాలు: 473  
 గ్రామ పంచాయతీలు: 526



కామారెడ్డి డివిజన్		జుక్కల్ 9491036925	
ఆర్డీవో నెం. 9491036892		ముద్దూర్ 9491036924	
కామారెడ్డి	9491036938	నిజాంసాగర్	9491036927
బిక్కూర్	9491036941	నన్నలూబాద్	9491036921
రాజంపేట	9492022127	పెద్దకొండపగల్	9848757004
బీబీపేట్	9492022973	పిట్లం	9491036926
దోమకొండ	9491036940	ఎల్లారెడ్డి డివిజన్	
మాచారెడ్డి	9491036939	ఆర్డీవో నెం. 9492022119	
రామారెడ్డి	9492022329	ఎల్లారెడ్డి	9491036928
బాన్స్ వాడ డివిజన్		గాంధారి	9491036931
ఆర్డీవో నెం. 9492022593		లింగంపేట్	9491036930
బాన్స్ వాడ	9491036921	నాగిరెడ్డిపేట్	9491036929
బిక్కూర్	9491036920	తాడ్యాల	9491036932
బిచ్ కుండ	9491036923	సదాశివనగర్	9491036937

## ఇనాం భూములు

పూర్వం రాజులు, చక్రవర్తులు, నిజాం సర్కారు, జాగీర్దారులు, సంస్థానాధీశులు తమకు అందించిన సేవలకు గాను కొంతమందికి భూములను బహుమతిగా ఇచ్చారు. ఈ విధంగా దానం పొందిన భూములు ఇనాం భూములుగా లికార్డుల్లో నమోదు చేశారు. ఇనాం భూములకు తెలంగాణ ప్రాంతంలో ఓ.ఆర్.సి. సర్టిఫికేట్లు ఇచ్చారు. అయినా ఇప్పటికీ తెలంగాణ ప్రాంతంలో కొన్ని వేల ఎకరాల ఇనాం భూములు సెటిల్ కాలేదని కోనేరు రంగారావు కమిటీ నివేదిక తేల్చింది.

**ఇనాం భూములు కొనుగోలు చేస్తే పట్టా వస్తుందా?**  
 ఇనాం భూములు సొంతంగా అనుభవించవచ్చు కానీ అన్యాయాంతం చేయడానికి వీలు లేదు. ఇనాం భూములు రద్దు చేసిన తర్వాత పట్టా ప్రకారం ఆక్యుపెన్సీ రైట్స్(ఆధీన హక్కు పత్రం, ఓ.ఆర్.సి.) సర్టిఫికేట్ పొందవచ్చు. అప్పుడు సర్వే హక్కులు వస్తాయి. ఇనాందారు తన ఇనాం భూమిని అప్పటి విలువ ప్రకారం పూర్తి క్రయ ధనం పొంది మరొకరికి

విక్రయించినట్లయితే ఆ భూమిని కొనుగోలు చేసిన వ్యక్తినే ఇనాందారుగా పరిగణించి ఓ.ఆర్.సి పట్టా మంజూరు చేస్తారు.  
**ఇనాం భూములను అమ్ముకోవచ్చా?**  
 ఇనాం భూములను అనుభవించాలి కానీ అన్యాయాంతం చేయరాదు. న్యాయబద్ధంగా ఇనాం భూములకు పట్టా పొందిన తరువాత ఆ భూమిపై పూర్తి యాజమాన్య హక్కులు వస్తాయి. అటు తరువాత వాటిని అమ్ముకోవచ్చు.

## గిరిజనుల భూములు

గిరిజనులకు ప్రధాన జీవనాధారం భూమి, అడవులే. గిరిజనుల భూములను అన్యాయాంతం కాకుండా రక్షించడానికి ఆంధ్రప్రదేశ్ షెడ్యూల్డ్ ప్రాంతాల భూ బదలాయింపు నిషేధ చట్టం - 1959 అమలులోకి తెచ్చారు. ఈ చట్టాన్ని 1970, 71, 78 సంవత్సరంలో సవరణలు తీసుకొచ్చారు. ఈ చట్టం తెలంగాణలో 1963 నుంచి అమలులోకి వచ్చింది.

**షెడ్యూల్డ్ ప్రాంతంలో గిరిజనేతరులు భూములు కొనవచ్చా?**  
 షెడ్యూల్డ్ ప్రాంతాలలోని భూమితో సహా ఇతర స్థిర ఆస్తులను గిరిజనులు మాత్రమే పొందటానికి అర్హులు. గిరిజనేతరులు షెడ్యూల్డ్ ప్రాంతాలలోని భూమి కాని మరే స్థిరాస్తిని కాని కొనుగోలు లేదా మరే ఇతర మార్గాల ద్వారా పొందడానికి వీలు లేదు. ఆ విధంగా పొందడం నేరం కూడా.  
**గిరిజనుల భూములు అన్యాయాంతం అయితే ఎలా?**  
 ఒకవేళ గిరిజనుల భూములు అన్యాయాంతం అయినట్లయితే ఏజెన్సీ

కోర్టులో విచారణ చేసి, ఎల్.టి.ఆర్ చట్ట ఉల్లంఘన జరిగినట్లయితే ఆ భూమిని తిరిగి గిరిజనులకు అప్పగించాలి.  
**షెడ్యూల్డ్ ప్రాంతాలు అంటే ఏమిటి? గిరిజన ప్రాంతాలన్నా, షెడ్యూల్డ్ ప్రాంతాలన్నా ఒకటేనా?**  
 భారత రాజ్యాంగంలోని 5వ షెడ్యూల్లో పేర్కొన్న ప్రాంతాలను షెడ్యూల్డ్ ప్రాంతాలు అంటారు. గిరిజనులు ఎక్కువగా ఉన్న ప్రాంతాలలో ప్రత్యేకమైన చట్టాలు, పరిపాలనా అందించడం కోసం ఆ ప్రాంతాలను రాజ్యాంగంలోని షెడ్యూల్లో పొందుపరచడం

జరిగింది. అందుకే వీటిని షెడ్యూల్డ్ ప్రాంతాలు అని అంటారు. గిరిజనులు ఎక్కువగా ఉండే ప్రాంతాలు కాబట్టి వీటిని గిరిజన ప్రాంతాలు అని కూడా అంటారు.  
**ఎల్.టి.ఆర్ చట్టం అంటే ఏమిటి?**  
 షెడ్యూల్డ్ ప్రాంతాలలో గిరిజనుల భూములు మరియు ఇతర స్థిరాస్తులు గిరిజనేతరుల చేతికి వెళ్లకుండా రక్షణ కల్పించడం కోసం చేసిన చట్టమే గిరిజన భూముల బదలాయింపు నిషేధ చట్టం - 1959. ఈ చట్టాన్ని ల్యాండ్ ట్రాన్స్ ఫర్ రెగ్యులేషన్ (ఎల్ టి ఆర్) అని కూడా అంటారు.

## 1-బి రిజిస్టర్ (ఆర్ ఓ ఆర్)

తెలంగాణ రైట్స్ ఇన్ ల్యాండ్, పట్టాదారు పాసు పుస్తకాలు చట్టం- 1971లో అమల్లోకి వచ్చింది. దీని ప్రకారం సర్వే సెటిల్మెంట్ కమిషన్ జారీ చేసిన నోటిఫికేషన్ తరువాత, రికార్డింగ్ అథారిటీ భూమి హక్కుదారుల నుండి ఫారం-1లో క్వెయింట్లను స్వీకరిస్తారు. వీటిని బహిరంగ విచారణ జరిపి ఫారం-1లో డ్రాఫ్ట్ భూమి హక్కుల రికార్డ్ తయారు చేస్తారు. ఈ డ్రాఫ్ట్ రికార్డును గ్రామంలో ప్రచురించి అభ్యంతరాలు ఏమైనా ఉన్నట్లయితే వాటిపై విచారణ జరిపి భూమి హక్కుల రికార్డును తయారుచేస్తారు. ఈ తయారుచేసిన భూమి హక్కుల రికార్డును (ఫారం-1) బట్టి పట్టాదారు వారిగా ఫారం-1బి రిజిస్టరు తయారుచేస్తారు. రిజిస్టరు ఆధారంగా పట్టాదారు పాసు పుస్తకం తయారుచేసి సంబంధిత భూమి హక్కుదారులకు ఇస్తారు.  
 ■ తెలంగాణ రాష్ట్ర ప్రభుత్వం 1బి రిజిస్టరు లోని తప్పులను సవరించి, కొత్త పాసు పుస్తకం, టైటిల్ డీడ్ కలిపి ఒకే పుస్తకంగా ప్రతి భూయజమానికి అందజేస్తారు.  
 ■ 2017 లో తెలంగాణ రైట్స్ ఇన్ ల్యాండ్ మరియు పట్టాదారు పాసు పుస్తకాలు చట్టం, 1971 కి సవరణ చేసి కంప్యూటర్లో పొందుపరిచిన 1బి కి కూడా చట్టబద్ధత కల్పించడం జరిగింది.  
 ■ 1బి రిజిస్టరు నందు మొత్తం 15 కాలమ్లు ఉంటాయి.  
 ■ గ్రామంలో ఒక భూమి యజమానికి ఎంత భూమి ఉన్నదో ఖాతా నెంబర్ వారిగా తెలియజేసేదే 1బి రిజిస్టరు.  
 ■ ఈ రిజిస్టర్ నందు ఖాతా నెంబర్ వారిగా భూయజమాని పేరు, ఏ ఏ ఏ సర్వే నెంబర్ నందు ఎంత విస్తీర్ణం కలిగి ఉన్నారో తెలియజేస్తుంది.  
 ■ భూయజమానికి 1బి రిజిస్టరు లో పేరు నమోదు చేసిన తరువాతనే పట్టాదారు పాసు పుస్తకం ఇస్తారు.

# తెలంగాణ రెవెన్యూ

మాసపత్రిక



ఎవరైనా వారి వృత్తిని సంపూర్ణంగా నిర్వహించాలంటే వారు మానసికంగా, ఆరోగ్యపరంగా ధృఢంగా ఉండాలి. అందుకే ఉద్యోగుల్లో మానసిక స్థిర్యం నింపడానికి, మానసిక సమస్యల నుంచి దూరం చేయడానికి ప్రతీ నెల తెలంగాణ రెవెన్యూ మాసపత్రికలో ప్రత్యేక ఆర్టికల్స్ ప్రచురితమవుతున్నాయి. కుటుంబ బాంధవ్యాలు మెరుగుపర్చుకోవడం, పిల్లల పెంపకంలో జాగ్రత్తలు తీసుకోవడం చాలా అవసరం. అందుకే ప్రతీ నెల ఫ్యామిలీ పేరుతో ప్రత్యేక ఆర్టికల్స్ ప్రచురిస్తాం. ఇందులో కుటుంబపరంగా ఉపయోగపడే వివిధ అంశాలు ఉంటాయి. కల్తీ లేని ఆహారం కోసం ఇంటి వద్దనే పండించుకునేందుకు వీలుగా ఇంటిపంట పేరుతో ప్రత్యేక ఆర్టికల్స్ను ప్రతినెల అందిస్తాం. - వి.ల.బి.రెడ్డి, ఎడిటర్ డిప్యూటీ కలెక్టర్

జులై

2 0 2 0

ఆగస్టు

ఆది	సోమ	మంగళ	బుధ	గురు	శుక్ర	శని
			1	2	3	4
5	6	7	8	9	10	11
12	13	14	15	16	17	18
19	20	21	22	23	24	25
26	27	28	29	30	31	

ఆది	సోమ	మంగళ	బుధ	గురు	శుక్ర	శని
30	31					1
2	3	4	5	6	7	8
9	10	11	12	13	14	15
16	17	18	19	20	21	22
23	24	25	26	27	28	29

**సెలవు దినాలు**

20. బోనాలు

31. వరలక్ష్మీ వ్రతం

**ఫసలీ సంవత్సరం**

ప్రతి సంవత్సరం జూలై మాసం 1వ తేదీతో మొదలై మరుసటి సంవత్సరం జూన్ 30తో ముగిసే సంవత్సరం కాలాన్ని ఫసలీ సంవత్సరం అంటారు. ఫసలీ నుండి సంవత్సరం తెలుసుకోవాలంటే 590 ఫసలీలు కలపాలి ఉంటుంది. సంవత్సరం నుంచి ఫసలీ తెలుసుకోవాలంటే 590 సంవత్సరాలు తీసివేయాలి.

అసైన్ మెంట్ చేయడానికి ముందు నుంచి ఒక ఫసలీ సంవత్సరం ఎవరైనా ప్రభుత్వ శివాయి జమదారు భూమిని ఆక్రమించి సాగు చేసుకుంటూ అనుభవిస్తున్నట్లయితే అతనిని శివాయి జమదారు అని అంటారు.

**ఖాతా నంబరు**

గ్రామంలో ప్రతి పట్టాదారుకు ఒక ఖాతా నెంబరు కేటాయించబడుతుంది. ఆ పట్టాదారునికి ఎన్ని సర్వే నంబర్లలో, సబ్ డివిజన్ నెంబర్లలో భూమి ఉన్నప్పటికీ అవన్నీ ఒకే ఖాతా కిందకు తీసుకోవాలి. గ్రామ లెక్క 4లో కాలమ్ నెం.2లో ఖాతా నంబర్లు ప్రతి పట్టాదారుకు ఇస్తారు. ఈ నెంబర్లు 5 సంవత్సరాల వరకు ప్రత్యేక పరిస్థితులలో తప్ప మార్పు చేయరు. ఈ లికార్డులో ఖాతాదారుల పేర్లు అక్షర క్రమంలో రాస్తారు.

**సెలవు దినాలు**

- బక్రీద్
- రాబీ పార్లమెంట్
- ఈస్-ప-గభీర్
- శ్రీకృష్ణాష్టమి
- స్వాతంత్ర్య దినోత్సవం
- పాల్వీ కొత్త సంవత్సరం
- వినాయక చవితి
- తొమ్మిదవ మొహరం
- మొహరం

## మహబూబ్ నగర్ జిల్లా

జనాభా: 9,19,903  
 విస్తీర్ణం: 2737.96 చ.కి.మీ.  
 రెవెన్యూ డివిజన్లు: మహబూబ్ నగర్  
 మండలాలు: 15  
 మున్సిపాలిటీలు: మహబూబ్ నగర్, బాదేపల్లి, భూత్పూర్  
 రెవెన్యూ గ్రామాలు: 316  
 గ్రామ పంచాయతీలు: 272

పిల్లల మర్రి



మహబూబ్ నగర్ డివిజన్	కోయల్ కొండ	9000101448
ఆర్డీవో నెం. 90001 01500	రాజాపూర్	9000101446
మహబూబ్ నగర్ (యు.)	బాలానగర్	9000901421
మహబూబ్ నగర్ (ఆర్.)	నవాబ్ పేట్	9000101447
ముసాపేట్	జడ్చర్ల	9000101449
అడ్డాకల్	మిడ్డేల్	9000101461
భూత్పూర్	దేవరకర్ల	9000101478
హన్వాడ	చిన్నచింతకుంట	9000101476
	గండ్డిడ్	9100901419



## వనపర్తి జిల్లా

జనాభా: 5,77,758  
 విస్తీర్ణం: 3,055 చ.కి.మీ.  
 రెవెన్యూ డివిజన్: వనపర్తి  
 మండలాలు: 14  
 భూకమతాల సంఖ్య: 1,37,863  
 రెవెన్యూ గ్రామాలు: 223  
 గ్రామ పంచాయతీలు: 185

వనపర్తి ప్యాలెస్



వనపర్తి డివిజన్	రేవెల్లి	9100904735
ఆర్డీవో నెం. 90001 01501	చిన్నబావి	9100904736
పెద్దమందాడి	గోపాల్ పేట	9100101528
పంగల్	మదనాపూర్	9100904738
వీపన్ గండ్ల	ఘనపూర్	9000101527
అమరచింత	కొత్తకోట	9000101525
వనపర్తి	పెజ్జేర్	9000101524
శ్రీరంగాపూర్	ఆత్మకూరు	9000101475

## నాగర్ కర్నూల్ జిల్లా

జనాభా: 8,93,308  
 విస్తీర్ణం: 2,966 చ.కి.మీ.  
 రెవెన్యూ డివిజన్లు: 4  
 మండలాలు: 20  
 రెవెన్యూ గ్రామాలు: 358  
 గ్రామ పంచాయతీలు: 301

జట్టిపాటి టెంపుల్స్



నాగర్ కర్నూల్ డివిజన్	అచ్చంపేట్ డివిజన్
ఆర్డీవో నెం. 90001 01504	ఆర్డీవో నెం. 91009 04704
నాగర్ కర్నూల్	అచ్చంపేట్
బజనేపల్లి	బల్లూరు
తిమ్మాజిపేట	లింగాల
తాడూర్	అమ్రాబాద్
తెల్లపల్లి	పడార
కల్వకుర్తి డివిజన్	ఉప్పునూతల
ఆర్డీవో నెం. 91009 04705	కొల్లాపూర్ డివిజన్
కల్వకుర్తి	కొల్లాపూర్
వెల్లండ	కోడేరు
వంగూర్	పెంట్లపల్లి
చారకొండ	పెద్దకొత్తపల్లి
ఉర్కొండ	

## జోగులాంబ గద్వాల జిల్లా

జనాభా: 6,64,971  
 విస్తీర్ణం: 2,928 చ.కి.మీ.  
 రెవెన్యూ డివిజన్లు: గద్వాల  
 మండలాలు: 12  
 భూకమతాల సంఖ్య: 1,42,365  
 రెవెన్యూ గ్రామాలు: 202  
 గ్రామ పంచాయతీలు: 195



నవబ్రహ్మ టెంపుల్స్

గద్వాల డివిజన్	మానవపాట్	9000101498
ఆర్డీవో నెం. 90001 01502	వడ్డేపల్లి	9000101519
గద్వాల	అలంపూర్	9000101496
ధారూర్	ఇటిక్కాల	9000101499
మల్లకల్	రాజోలి	9100901441
గట్టు	ఉండవల్లి	9100901443
అయిజ	కె.టి.దొడ్డి	9100901514



చెన్నకేశవ టెంపుల్

## నారాయణపేట్ జిల్లా

జనాభా: 5,66,874  
 విస్తీర్ణం: 2336.44 చ.కి.మీ.  
 రెవెన్యూ డివిజన్: 1  
 మున్సిపాలిటీలు: కొల్లి, మక్తల్, నారాయణపేట్  
 మండలాలు: 11  
 రెవెన్యూ గ్రామాలు: 252  
 గ్రామ పంచాయతీలు: 280

పడమటి ఆంజనేయస్వామి టెంపుల్



నారాయణపేట్ డివిజన్	మగనూర్	9000101466
ఆర్డీవో నెం. 9000101503	మక్తల్	9000101465
దామరగిద్ద	మలకల్	9000101423
ధన్వాడ	నారాయణపేట్	9000101464
కోస్లి	నార్వ	9000101477
కృష్ణ	ఉట్టూరు	9000101467
మద్దూర్		



మగలిత్ బరియల్స్

## హైదరాబాద్ జిల్లా

జనాభా: 3943323  
 విస్తీర్ణం: 217 చ.కి.మీ.  
 రెవెన్యూ డివిజన్లు: హైదరాబాద్, సికింద్రాబాద్  
 మండలాలు: 16  
 రెవెన్యూ గ్రామాలు: 67



హైదరాబాద్ డివిజన్	సికింద్రాబాద్ డివిజన్
ఆర్డీవో నెం. 94408 15890	ఆర్డీవో నెం. 94408 15891
అంబర్ పేట	అమీర్ పేట
అసిఫ్ నగర్	ఖైరతాబాద్
బహదూర్ పూరా	మారోడ్ పల్లి
బండ్లగూడ	ముషీరాబాద్
చార్లినార్	సికింద్రాబాద్
గోల్కొండ	తిరుమలగిరి
హిమాయత్ నగర్	షేక్ పేట్
నాంపల్లి	
సైదాబాద్	

## రాస్తా సమస్యలు

రైతులు ఎదుర్కొనే సమస్యలలో రాస్తా/దారి సమస్య ఒకటి. వ్యవసాయ భూమికి రాస్తా ఎంతైనా అవసరం. మన రాష్ట్రంలో ప్రతి గ్రామంలో రాస్తాకు సంబంధించి అనేక సమస్యలు ఉన్నాయి. ఈ సమస్యలు సాగు రైతులకే కాకుండా కొన్నిసార్లు ప్రభుత్వానికి కూడా సమస్యగా ఏర్పడతాయి. పైవేటి భూములలో రాస్తా ఏర్పాటు చేసేటప్పుడు భూమి యాజమానికి భూసేకరణ చట్టం ప్రకారం తగు నష్టపరిహారం చెల్లించి రాస్తాలు ఏర్పాటు చేయవచ్చు. రాస్తాకు సంబంధించిన సమస్యలను ఈజ్ మెంట్ రైట్స్ చట్టం క్రింద, సి.ఆర్.పి.సి. సెక్షన్ 147 క్రింద కూడా పరిష్కరించుకోవడానికి అవకాశం ఉంది.

### పూర్వం నుండి నడుస్తున్న రాస్తాను మూసేస్తే రాస్తాపై హక్కు తిరిగి పొందాలంటే ఎలా?

ఒకవేళ పూర్వం నుండి నడుస్తున్న దారి ఫ్లాన్డ్ రాస్తా (సక్లా/పటంలో) పేర్కొన్నట్లయితే భూ ఆక్రమణ చట్టం క్రింద కేసు నమోదు చేసి దారి తిరిగి ఏర్పాటు చేయవచ్చు.



### ఫ్లాన్డ్ రాస్తా కాకపోతే దారి ఏర్పాటుకు అవకాశం ఉండదా ?

ఒకవేళ ఫ్లాన్డ్ రాస్తా కానట్లయితే ఈజ్ మెంట్ రైట్స్ చట్టం క్రింద దారిపై హక్కులను పునరుద్ధరించవచ్చు.

### వెనుక పొలాల వారికి ముందు పొలాల వారు దారి ఇవ్వాలని చట్టం ఏమైనా చెబుతోందా ?

వెనుక పొలాల వారికి ముందు పొలాల వారికి అగ్రిమెంటు ఉన్నట్లయితే దారి ఇవ్వాలి. వెనుక పొలాల వారు ఆ దారి 20 సంవత్సరాలు పైబడి

ఉపయోగించుకున్నట్లయితే ఈజ్ మెంట్ రైట్స్ చట్టం ప్రకారం దారిపై హక్కులు వస్తాయి. ఆ భూమిని పూర్తిగా ఆక్రమించినట్లయితే 12 సంవత్సరాల తరువాత వ్యతిరేక ఆక్రమణ సూత్రం కింద హక్కులు ఏర్పడతాయి.

### రాస్తా సమస్యకు పరిష్కారం కోసం ఎవరిని సంప్రదించాలి ?

రాస్తా సమస్యలు ఉంటే తహశీల్దార్ ను సంప్రదించాల్సి ఉంటుంది.

## ఆడపిల్లలకు ఆస్తిలో వాటా

### మహిళలు స్త్రీ ధనంగా పొందిన భూమికి పట్టా ఎలా పొందాలి?

మహిళలు తల్లిదండ్రుల నుండి స్త్రీ ధనంగా భూమి పొందినట్లయితే ఆ భూమి పొందినట్లుగా దాన పట్టాను రాయించుకొని ఆ దానపట్టాను రిజిస్టరు చేయించుకొని ఫారం-6(ఎ)లో తహశీల్దారుకు 90 రోజులలో తెలియచేయాలి. దానిపై తహశీల్దారు ఫారం-8లో సంబంధిత వ్యక్తులందరికీ నోటీసు ఇచ్చి సమగ్ర విచారణ జరిపి హక్కు నిరూపణ జరిగిన తర్వాత పట్టాదారు పాస్ పుస్తకం మంజూరు చేస్తారు. అభ్యంతరాలు వచ్చి పరిష్కరింపబడకపోతే, ఆర్డీదారును సివిల్ కోర్టును ఆశ్రయించాల్సిందిగా సలహా ఇస్తూ మెమో జారీ చేస్తారు.

### ఆడపిల్లలకు పెళ్ళి తరువాత కూడా తండ్రి ఆస్తిలో వాటా ఉంటుందా?

అవివాహిత మహిళలకు కుటుంబ ఆస్తిలో వాటా ఉంటుంది. హిందూ వారసత్వ చట్టానికి 1987లో జరిగిన సవరణ ప్రకారం, 1987 తర్వాత వివాహమైన స్త్రీలకు కుటుంబ ఆస్తిలో

వాటా ఉంటుంది. అలాగే కేంద్ర ప్రభుత్వ చట్టం 2005 ప్రకారం మహిళందరికీ అంటే 1987 తర్వాత కానీ, అంతకు ముందు కానీ వివాహమైనప్పటికీ ఆస్తిలో వాటా ఉంటుంది. కాని ఈ చట్టం అమలులోకి రాకమునుపే ఆ ఆస్తి అన్యాయాంతం చేయబడినా, భాగ పంపకాలు జరిగి ఉన్నా ఆ ఆస్తిలో వాటా కోరే హక్కు ఉండదు.

### కూతురి వాటాను రెవెన్యూ అధికారులు నిర్ధారిస్తారా ?

తహశీల్దార్ కు దరఖాస్తు చేసుకున్న కూతురి వాటాను నిర్ధారించడానికి విచారణ చేస్తారు. అభ్యంతరాలు ఆహ్వానిస్తారు. ఏ అభ్యంతరాలు లేనప్పుడు ఆమె వాటా నిర్ధారిస్తారు.

### భాగ పంపకాల సమయానికి కూతురు మరణిస్తే కూతురి భర్తకు హక్కు ఉంటుందా ?

భాగ పంపకాలలో కుమారుడితో పాటు కూతురుకు సమాన వాటా ఉంటుంది. ఆమె మరణించినట్లయితే ఆమె వారసులు ఆమె వాటా అడిగే హక్కు ఉంటుంది.



# తెలంగాణ రెవెన్యూ

## మాసపత్రిక



షేర్షా సూరి నుంచి మొదలైన రెవెన్యూ వ్యవస్థలో కాలానుగుణంగా అనేక మార్పులు వస్తూ ఉన్నాయి. పాలనా వ్యవస్థను మెరుగుపరిచేందుకు, రైతులకు రెవెన్యూ సేవలు మరింత వేగంగా అందించేందుకు రెవెన్యూ శాఖలో మార్పులు, కొత్త చట్టాలు అమల్లో రావడం సాధారణం. ఇలా రెవెన్యూ వ్యవస్థలో వచ్చిన మార్పులను పరిచయం చేయడంతో పాటు రెవెన్యూ శాఖకు సంబంధించి ఆజ్ఞా పరిణామాలను తెలంగాణ రెవెన్యూ మాసపత్రిక ప్రతి నెల రెవెన్యూ ఉద్యోగులకు, పాఠకులకు అందిస్తోంది. రెవెన్యూ శాఖకు సంబంధించి జరిగిన, జరుగుతున్న మార్పులకు సంబంధించి మంచిచెడును విశ్రాంత ఉద్యోగులు, నిపుణుల అభిప్రాయాలు అందిస్తోంది. .

- వి.లచ్చిరెడ్డి, ఎడిటర్  
డిప్యూటీ కలెక్టర్



సెప్టెంబర్

2 0 2 0

అక్టోబర్

ఆది	సోమ	మంగళ	బుధ	గురు	శుక్ర	శని
		1	2	3	4	5
6	7	8	9	10	11	12
13	14	15	16	17	18	19
20	21	22	23	24	25	26
27	28	29	30			

ఆది	సోమ	మంగళ	బుధ	గురు	శుక్ర	శని
				1	2	3
4	5	6	7	8	9	10
11	12	13	14	15	16	17
18	19	20	21	22	23	24
25	26	27	28	29	30	31

### జాయింట్ పట్టా అంటే ఏమిటి?

ఒక గ్రామంలో హిందూ జాయింట్ కుటుంబానికి అన్ని భూములకు కలిపి ఒకే పట్టా కలిగి ఉంటే దానిని 'జాయింట్ పట్టా' అంటారు. ఏ వివాదం లేని జాయింట్ పట్టాల విభజన చేయవలసి ఉన్న అన్ని కేసులు హిందూ ఉమ్మడి కుటుంబం కలిగి ఉన్న జాయింట్ పట్టాలను, ఆ కుటుంబం రాతపూర్వకంగా విభజనను కోరితే తప్ప విభజించకూడదు. ఆర్డీఆర్ చట్టం కింద హిందూ అవిభక్త కుటుంబ యజమానికి ఆ కుటుంబానికి చెందిన భూమికి మాత్రమే జాయింట్ పట్టా ఇవ్వవచ్చు. మిగిలిన ఏ సందర్భంలోనూ జాయింట్ పట్టా ఇవ్వడానికి అవకాశం లేదు.

### ఇనాం, అసైన్మెంట్, భూదాన్ భూములకు తేడా..

ప్రభుత్వం, రాజులు, జాగీర్దారులు, జమీందారులు మొదలగు వారు దానం లేదా గ్రాంటుగా ఇచ్చిన భూమి. సాధారణంగా గ్రామంలో వివిధ సేవలు అందించినందుకు గానూ, ప్రతిభా వంతులైన కళాకారులు, కవులు, రచయితలకు సంగీత విద్వాంసులు, నటులు, చిత్రకారులు మొదలగు వారి ప్రతిభాపాటవాలను గుర్తిస్తూ భూమిని గ్రాంటు, దానంగా ఇవ్వడం జరిగింది. ఈ విధంగా ఇవ్వబడిన భూములనే ఇనాం భూములు అని అంటారు.

అసైన్మెంటు భూములు ప్రభుత్వం భూమిలేని నిరుపేదలకు ఇచ్చినవి. అసైన్మెంటు భూములను వారసత్వంగా అనుభవించాలే తప్ప అమ్మడం కానీ మరేవిధమైన అన్యక్రంతం చేయడానికి వీలులేదు. కానీ ఇనాం భూములను పట్టా పొందిన తరువాత మాత్రమే అమ్ముకోవచ్చు.


భూదాన్ భూములు అమ్ముడానికి, కొనడానికి వీలు లేదు. అసైన్మెంటు చేసిన భూదాన్ భూములు వారసత్వంగా అనుభవించ వచ్చు, కానీ ఇతరులకు అమ్ముడానికి వీలు లేదు. అసైన్మెంట్ భూ బదలాయింపు నిషేధిత చట్టం 1977 ప్రకారం అసైన్మెంట్ భూముల కొనుగోలు చెల్లదు మరియు నేరం కూడా.

### సెలవు దినాలు

- 2. గాంధీ జయంతి
- 8. అర్జున్
- 17. బతుకమ్మ ప్రారంభోత్సవం
- 24. దుర్గాష్టమి
- 25. విజయదశమి
- 30. మిలాద్-ఉన్-నబి

# రంగారెడ్డి జిల్లా

జనాభా: 24,46,265  
 విస్తీర్ణం: 5030.64 చ.కి.మీ  
 రెవెన్యూ డివిజన్లు: 5  
 మండలాలు: 27  
 భూకమతాల సంఖ్య: 270847  
 రెవెన్యూ గ్రామాలు: 599  
 గ్రామ పంచాయతీలు: 415



ఇబ్రహీంపట్నం డివిజన్	
ఆర్డీవో నెం. 9849904226	
ఇబ్రహీంపట్నం	9849904232
హయత్ నగర్	9849904226
అబ్దుల్లాపూర్ మెట్	7095086356
మాడ్గుల్	9121007690
మంచాల్	9849906935
యాచారం	9849906936
రాజేంద్రనగర్ డివిజన్	
ఆర్డీవో నెం. 98499 04207	
రాజేంద్రనగర్	9849904231
గండిపేట్	7995086358
శేరిలింగంపల్లి	9849904229
శంషాబాద్	9849904237
కందుకూరు డివిజన్	
ఆర్డీవో నెం. 98499 04229	
కందుకూరు	9849906937
అమంగల్	9121007694
సరూర్ నగర్	9849904227
బాలాపూర్	9849904210
కడ్రాల్	7995086359
మహేశ్వరం	9849904245
తలకొండపల్లి	9121007695
షాద్ నగర్ డివిజన్	
ఆర్డీవో నెం. 7995086352	
చౌదర్ గూడెం	7995086361
ఫరూఖ్ నగర్	9121007697
కేశంపేట్	9121007697
కొందుర్గ్	9121007698
కొత్తూర్	9121004897
నందిగూడు	7995086360
చేవెళ్ల డివిజన్	
ఆర్డీవో నెం. 9652187655	
చేవెళ్ల	9849904238
శంకర్ పల్లి	9849904242
మొయినాబాద్	9849904241
షాబాద్	9849906941

# వికారాబాద్ జిల్లా

జనాభా: 9,27,140  
 విస్తీర్ణం: 3386 చ.కి.మీ.  
 రెవెన్యూ డివిజన్లు: 2  
 మండలాలు: 18  
 భూకమతాల సంఖ్య: 2,73,124  
 రెవెన్యూ గ్రామాలు: 501  
 గ్రామ పంచాయతీలు: 565



వికారాబాద్ డివిజన్	
ఆర్డీవో నెం. 7995061164	
వికారాబాద్	7995061174
కోట్ పల్లి	7995061188
ధారూర్	7995061182
నవాబ్ పేట్	7995061183
మోమినీ పేట్	7995061175
బంట్యూరం	7995061175
మర్పల్లి	7995061176
కులకచర్ల	9963028072
పూడూర్	7995061184
పరిగి	7995061185
దోమ	7995061186
తాండూర్ డివిజన్	
ఆర్డీవో నెం. 7995061163	
బషీరాబాద్	7995061180
దౌలతాబాద్	7995061190
బొంరాన్ పేట్	7995061189
కొడంగల్	7995061191
పెద్దేముల్	7995061178
తాండూరు	7995061179
యాలాల్	7995061181

# మేడ్చల్ - మల్కాజిగిరి జిల్లా

జనాభా: 24,40,073  
 విస్తీర్ణం: 1084 చ.కి.మీ  
 రెవెన్యూ డివిజన్లు: 2  
 మండలాలు: 15  
 భూకమతాల సంఖ్య: 28411  
 రెవెన్యూ గ్రామాలు: 163  
 గ్రామ పంచాయతీలు: 61  
 రెవెన్యూ డివిజన్లు:  
 కీసర, మల్కాజిగిరి



కీసర డివిజన్		మల్కాజిగిరి డివిజన్	
ఆర్డీవో నెం. 79950 73744		ఆర్డీవో నెం. 7995 073753	
కాప్రా	7995073748	కుత్బుల్లాపూర్	7995073757
కీసర	7995073746	బాచుపల్లి	7995073759
శామీర్ పేట్	7995073747	గండిమైసమ్మ	7995073758
ఘట్టేనర్	7995073751	దుండీగల్	7995073758
ఉప్పల్	7995073750	బాలానగర్	7995073756
మూడుచింతలపల్లి		కూకట్ పల్లి	7995073755
మేడ్చల్	7995073749	అల్వాల్	7995073761
మేడిపల్లి	7995073752	మల్కాజిగిరి	7995073760

# సూర్యాపేట జిల్లా

జనాభా: 10,99,560  
 విస్తీర్ణం: 3,374 చ.కి.మీ.  
 రెవెన్యూ డివిజన్లు: 3  
 మండలాలు: 23  
 భూకమతాల సంఖ్య: 2,96,970  
 రెవెన్యూ గ్రామాలు: 279  
 గ్రామ పంచాయతీలు: 475



సూర్యాపేట డివిజన్		కోదాడ డివిజన్	
ఆర్డీవో నెం. 9985915006		ఆర్డీవో నెం. 9618599976	
సూర్యాపేట	9985915021	కోదాడ	9985021494
పెన్ పహాడ్	9985021486	చిల్కూర్	9985021495
చివ్వెంల	9985021489	మునగాల	9985021498
మోతె	9985021487	నడిగూడెం	9985021497
ఆత్మకూర్(ఎస్)	9985021488	అనంతగిరి	9492837653
నూతన్ కల్	9985021493	హుజూర్ నగర్ డివిజన్	
తుంగతుర్తి	9985021490	ఆర్డీవో నెం.	
తిరుమలగిరి	9985021491	హుజూర్ నగర్	9985021465
జాజిరెడ్డిగూడెం	9985021492	మేళ్ళ చెరువు	9985021496
మద్దిరాల	9885627131	మరంపల్లి	9985021466
నాగారం	9885795265	చింతలపాలెం	9866823688
		గరిడపల్లి	9985021464
		నేరేడుచర్ల	9985021463
		పాలకీడు	9989216606

# నల్గొండ జిల్లా

జనాభా: 16,18,416  
 విస్తీర్ణం: 7,122 చ.కి.మీ  
 రెవెన్యూ డివిజన్లు: నల్గొండ,  
 మిర్యాలగూడ, దేవరకొండ  
 మండలాలు: 31  
 భూకమతాల సంఖ్య: 3,69,600  
 రెవెన్యూ గ్రామాలు: 566  
 గ్రామ పంచాయతీలు: 844



నల్గొండ డివిజన్		మిర్యాలగూడ డివిజన్	
ఆర్డీవో నెం. 99859 15004		ఆర్డీవో నెం. 99859 15005	
నల్గొండ	9985915018	మిర్యాలగూడ	9985915019
నార్కట్ పల్లి	9985915024	దామరచర్ల	9985021462
చిట్టాల	9985021447	అడవిపల్లిపల్లి	9849424928
కట్టంగూర్	9985021448	వేములపల్లి	9985021461
నకిరేకల్	9985021449		
కేతేపల్లి	9985021450		
శాలిగొర్రారం	9985021451		
తిప్పల్లి	9985021452		
కనగల్	9985021453		
చండూర్	9985021454		
మునుగోడు	9985021455		
మాగుడులపల్లి	9985021452		
నిడ్డునూర్	9985021467		
త్రిపురారం	9985021468		
అనుముల	9985021469		
తిరుమలగిరి	9491208243		
పెద్దవూర	9985021470		
దేవరకొండ డివిజన్			
ఆర్డీవో నెం. 83328 43720			
దేవరకొండ	9985915023		
కొండమల్లేపల్లి	9491208614		
పీపపల్లి	9985021471		
గుండ్లపల్లి	9985021472		
చందంపేట్	9985021473		
నేరేడుగొమ్మ	9491208610		
నాంపల్లి	9985021457		
మర్రిగూడ	9985021458		
చింతపల్లి	9985021447		
గుర్రంపాడి	9985021460		

# యాదాద్రి భువనగిరి జిల్లా


జనాభా: 739448  
 విస్తీర్ణం: 3092 చ.కి.మీ  
 రెవెన్యూ డివిజన్లు: భువనగిరి,  
 చౌటుప్పల్  
 మండలాలు: 16  
 భూకమతాల సంఖ్య: 1,59,549  
 రెవెన్యూ గ్రామాలు: 304  
 గ్రామ పంచాయతీలు: 334



భువనగిరి డివిజన్		రాజాపేట	
ఆర్డీవో నెం. 8331997004		రాజాపేట	8331997025
అడ్డగూడూర్	8331997017	తుర్రుపల్లి	8331997026
ఆలేరు	8331997018	యాదగిరిగుట్ట	8331997027
ఆత్మకూరు	8331997019	చౌటుప్పల్ డివిజన్	
భువనగిరి	8331997020	ఆర్డీవో నెం. 8331997005	
బీబీనగర్	8331997021	చౌటుప్పల్	8331997029
బొమ్మరామారం	8331997022	రామన్నపేట	8331997030
మొట్టెకొండూర్	8331997023	నారాయణ్ పూర్	8331997031
మోతూర్	8331997024	భూదాన్ పాచంపల్లి	8331997028
		వలిగొండ	8331997032

# ఖాస్రా పహాణి

భూమితో సంబంధం ఉన్న ప్రతి ఒక్కరికి ఎప్పుడో ఒకప్పుడు భూమి రికార్డుల అవసరం పడుతుంది. ఎందుకంటే భూమికి సంబంధించిన వివిధ వివరాలు ఈ భూమి రికార్డులలో ఉంటాయి. భూమి ఎంతకాలం నుంచి సాగు చేస్తున్నా/ అనుభవిస్తున్నా/ స్వాధీనంలో ఉన్నా రికార్డుల్లో పేరు లేకపోతే చట్టపరంగా హక్కుదారులు కాలేరు. తెలంగాణలో ఉన్న కొన్ని అతిముఖ్యమైన భూమి రికార్డుల్లో ఖాస్రా పహాణి ఒకటి. భూమి రికార్డుల్లో సేత్యార్



మూలస్తంభం. భూమి రికార్డులన్నింటికి సేత్యార్ ను తల్లి రికార్డుగా పిలుస్తారు. ఇంతటి ప్రాముఖ్యత కలిగిన రికార్డు తరువాత అంతటి విలువ ఉన్న మరో రికార్డు ఖాస్రా పహాణి.

- 1954-55 మధ్య కాలంలో సేత్యార్ ఆధారంగా స్థలాన్ని తనిఖీ చేసి పహాణి తయారు చేశారు దానినే ఖాస్రా పహాణి అంటారు
- ఈ పహాణి భూమిపై కచ్చితమైన వివరణ జరిపి వివరాలు నమోదు చేశారు అందువలనే ఖాస్రా పహాణిని చాలా ముఖ్యమైన రికార్డుగా పరిగణిస్తారు.
- ఈ ఖాస్రా పహాణికి తెలంగాణ రికార్డ్ ఆఫ్ రైట్స్ (RoR) చట్టం (1317 ఫసలి) కింద

- రూపొందించారు ఈ రికార్డు ఇప్పటి 1-B రికార్డు లాంటిది. ఎలాంటి అర్.ఓ.అర్ రికార్డు (భూమి హక్కుల రికార్డు) ఉండేది కాదు. తెలంగాణలో ఉన్న ఖాస్రా పహాణి లాంటి అర్.ఓ.అర్ రికార్డు అన్ని ప్రాంతాలలో కూడా ఉండాలనే ఉద్దేశ్యంతో 1971 లో అర్.ఓ.అర్ చట్టం రూపొందించి అన్ని ప్రాంతాలలో 1-B రికార్డు తయారు చేశారు. తెలంగాణ ప్రాంతంలో ఇలాంటి భూములు ప్రభుత్వ భూములు

- నిర్దారించడానికి ఉపయోగపడుతుంది. ఇలాంటి భూములకు ఓ.ఆర్.సి ఇచ్చేటప్పుడు ఈ ఖాస్రా పహాణి నందు ఇనాందారుల పేర్లు కానీ వాళ్ల వారసుల పేర్లు సాగుదారు కాలమ్ లో నమోదు అయ్యాయో లేదో చూస్తారు. రెవెన్యూ మరియు సివిల్ కోర్టులలో ఉన్న భూ వివాదాలు పరిష్కరించడానికి ఖాస్రా పహాణిలో ఉన్న వివరాలు ప్రాథమిక ఆధారాలుగా ఉపయోగపడుతాయి.

# భూసమస్యలపై సందేహాలు- సమాధానాలు..

**భూమి ఉండి రికార్డులలో పేరు నమోదు కాకపోతే నష్టమేమిటి?**  
 గ్రామంలో భూమి కలిగి ఉండి రికార్డులలో పేరు నమోదు కాకపోతే ఆ భూమిపై గల హక్కు అనుభవం ధృవపరచుకోవడానికి ఆధారాలు ఉండవు.  
 • రికార్డులలో పేరు లేకపోతే పట్టాదారు పాస్ పుస్తకం ఇవ్వడం సాధ్యం కాదు.  
 • ఈ రెండు పుస్తకాలు లేనిదే బ్యాంకుల నుండి రుణ సౌకర్యం, పంట నష్ట పరిహారం, సబ్సిడీలు, ఇన్సూరెన్స్ సౌకర్యాలు పొందలేరు.

**ఒక వ్యక్తికి ఎంత అసైన్ మెంట్ భూమిని మంజూరు చేయవచ్చు?**  
 ఒక వ్యక్తికి 2.50 ఎకరాలు తరి లేదా 5.00 ఎకరాల మెట్ట (ఖుప్పి) మించి మంజూరు చేయకూడదు. మాజీ సైనికులకు కూడా ఇదే వర్తిస్తుంది.

**అసైన్ మెంట్ భూములకు పట్టాదారు పాస్ పుస్తకం ఇస్తారా?**  
 అసైన్ మెంట్ భూములకు కూడా పట్టాదారు పాస్ పుస్తకం ఇస్తారు. ఆ పట్టాదారు పాస్ పుస్తకంలో "అసైన్ మెంట్ భూములు కొనుగోలు చెల్లదు" అనే ముద్రవేస్తారు.

**సీలింగ్ భూములను సాదాజైనామా ద్వారా కొనుగోలు చేస్తే పట్టా వస్తుందా?**  
 ఆంధ్రప్రదేశ్ ల్యాండ్ ఎన్ క్రోచ్ మెంట్ యాక్ట్, 1905 ప్రకారం ప్రభుత్వ భూమిని ఆక్రమించుకోవడం నేరం. సీలింగ్ మిగులు భూములు అంటే ప్రభుత్వ భూములే. కావున, ఈ భూములను ఏ విధంగా కొనుగోలు చేసినా పట్టా రాదు.

**పహాణిలో వివరాలు తప్పుగా నమోదు అయితే ఏం చేయాలి?**  
 పహాణిలో వివరాలు తప్పుగా నమోదు అయితే తహశీల్దార్ కు దరఖాస్తు చేసుకున్నట్లుంటే సరిచేస్తారు.

**పట్టా భూమి కలిగి ఉన్న వారి వివరాలు ఏయే రికార్డులలో నమోదు కావాలి?**  
 పట్టా భూమి కలిగి ఉన్న వ్యక్తి మరియు అతని/ ఆమె భూమి వివరాలు ఈ క్రింది రికార్డులలో నమోదు కావాలి  
 1. ఫారమ్ 1-ఎ రిజిస్టర్,  
 2. 1బి రిజిస్టర్, 3. పహాణి,  
 4. పట్టాదార్ పాసు పుస్తకం  
 5. టిప్పనీ 6. సేత్యార్

# తెలంగాణ రెవెన్యూ

మాసపత్రిక



### మార్కును ఆహ్వానిద్దాం

“మార్కు” పేరు తెలుగు పదమే. తెలుగు పదాలను ఆధారంగా చేసుకుని ఇతర భాషలలో ఉన్న పదాలకు అర్థం తెలియజేయడానికి వాడుతారు. ఇది ఒక విధమైన అక్షరాలాపి. ఇది ఒక విధమైన అక్షరాలాపి. ఇది ఒక విధమైన అక్షరాలాపి.

### చేతుల్లోనే ఆరోగ్యం.. కాపాడుకుంటే మహాభాగ్యం..

శుభ్రత ఉన్న చేతులు ఆరోగ్యం కోసం ముఖ్యమైనవి. వీటిని సరిగ్గా శుభ్రం చేయడం ఆరోగ్యం కాపాడుకోవడానికి ముఖ్యమైనది.

### నిజాం హయాంలో వివిధ శాఖలు

రెవెన్యూలో లెక్కకు మిక్కిలి ఉండే చట్టాలు, జీబీలు తెలియక రోజూవారి విధులు నిర్వహించడంలో ఉద్యోగులు గందరగోళానికి గురవుతూ ఉంటారు. సరైన అవగాహన లేక సమస్యలు ఎదురుకుంటుంటారు. అందుకే రెవెన్యూ ఉద్యోగులకు రెవెన్యూ చట్టాలు, జీబీలపై అవగాహన కల్పించేందుకు ప్రతీ నెల రెవెన్యూ శాఖకు సంబంధించి ఒక్కో చట్టం లేదా జీబీ గురించి సవివరంగా వివరించడం జరుగుతోంది. ఉద్యోగులకు ఉపయోగపడే సర్వీస్ రూల్స్, ఉద్యోగులకు ఉండే సౌకర్యాలను కూడా పత్రిక ప్రతీ నెల ప్రత్యేక శీర్షికల ద్వారా అందిస్తోంది.

- వి.లచ్చిరెడ్డి, ఎడిటర్  
డిప్యూటీ కలెక్టర్

### పుడమిని దాటిన ఊహలు

అంతరిక్షంలో ఉన్న పుడమిని దాటిన ఊహలు. ఇవి అనేక విధాల ఉంటాయి. ఇవి అనేక విధాల ఉంటాయి.

### మన మజిలీలో సొరం ఎంత?

మన మజిలీలో సొరం ఎంత? ఇది ఒక ప్రశ్న. ఇది ఒక ప్రశ్న. ఇది ఒక ప్రశ్న.

### సంకల్పమే విజయసాధన

సంకల్పమే విజయసాధన. ఇది ఒక ప్రశ్న. ఇది ఒక ప్రశ్న. ఇది ఒక ప్రశ్న.

## నవంబర్ 2020 డిసెంబర్

ఆది	సోమ	మంగళ	బుధ	గురు	శుక్ర	శని
1	2	3	4	5	6	7
8	9	10	11	12	13	14
15	16	17	18	19	20	21
22	23	24	25	26	27	28
29	30					

ఆది	సోమ	మంగళ	బుధ	గురు	శుక్ర	శని
		1	2	3	4	5
6	7	8	9	10	11	12
13	14	15	16	17	18	19
20	21	22	23	24	25	26
27	28	29	30	31		

### సెలవు దినాలు

14. దీపావళి  
27. యాజ్ దుహావమ్ ఫరీఫ్  
30. కార్తీక పౌర్ణమి, గురునానక్ జయంతి

### గ్రామ పటం

శాశ్వత ఏ రిజిస్టరు ప్రకారం గ్రామంలోని మొత్తం భూములను అన్నింటినీ రేఖా చిత్రపటంలో చూపించేదే గ్రామ పటం. ఒక్క మాటలో చెప్పాలంటే గ్రామ భౌతిక రూపం గ్రామ పటంలో కనిపిస్తుంది. గ్రామంలోని భూములను గుర్తించేందుకు గ్రామ పటం ఉపయోగపడుతుంది.

### పాలం కొలతల పుస్తకం (టిప్పన్)

శాశ్వత ఏ రిజిస్టరు ప్రకారం గ్రామంలో గల భూములన్నింటినీ సర్వే నంబరు వారిగా, సబ్ డివిజన్ నంబరు వారిగా కొలతలు, విస్తీర్ణంతో సహా తెలియజేసే రిజిస్టరు. ఇందులో ఒక్కొక్క సర్వే నంబరుకు ఒక్కొక్క పటం ఉంటుంది. వీటిన్నింటినీ వరుస క్రమంలో పెట్టి తయారుచేసినదే పాలం కొలతల పుస్తకం. తెలంగాణ ప్రాంతంలో టిప్పన్ అని పిలుస్తారు.

### ఆర్వోఆర్ చట్టం వర్తించే భూములు

ఆర్వోఆర్ చట్టం వ్యవసాయ భూములకు మాత్రమే వర్తిస్తుంది. ఈ చట్టం వ్యవసాయేతర భూములకు, ప్రభుత్వ భూములకు వర్తించదు.

**ఆర్వోఆర్ ఫారం - 1**  
ఆర్వోఆర్ ఫారం - 1 రిజిస్టరును సర్వే నంబరు వారిగా తయారు చేస్తారు.

**ఆర్వోఆర్ 1బి..** ఆర్వోఆర్ ఫారం - 1బి రిజిస్టరును ఫారం - 1 ఆధారంగా చేసుకొని, పట్టా నెంబరు వారిగా తయారు చేస్తారు. ఇది యాజమాన్య దృవీకరణలో అతి ముఖ్యమైనది.

### సెలవు దినాలు

24. క్రిస్మస్ ఈవ్  
25. క్రిస్మస్  
26. బాక్సింగ్ డే

# మెదక్ జిల్లా

జనాభా: 767428  
 విస్తీర్ణం: 2757.37 చ.కి.మీ.  
 రెవెన్యూ డివిజన్లు: మెదక్, తూ.ప్రాన్, నర్సాపూర్  
 మండలాలు: 20  
 భూకమతాల సంఖ్య: 264814  
 రెవెన్యూ గ్రామాలు: 381  
 గ్రామ పంచాయతీలు: 469



మెదక్ చెర్రి

మెదక్ డివిజన్	తూ.ప్రాన్ డివిజన్
ఆర్డీనో నెం. 93469 99457	ఆర్డీనో నెం. 93469 99260
మెదక్ 9849904296	తూ.ప్రాన్ 9849904300
హవేలి ఫున్ పూర్ 7995088716	యెల్లూర్తి 9177701731
పాపన్నపేట్ 9000902306	నార్సింగి 7995088714
శంకరంపేట్(ఆర్) 9000902305	మనోహరాబాద్ 7995088715
బేక్కాల్ 9000902007	చేగుంట 8978180316
రామాయంపేట్ 89781 80317	<b>నర్సాపూర్ డివిజన్</b>
అల్లాద్ 9177701730	ఆర్డీనో నెం. 93469 99258
శంకరంపేట్(ఎ) 9000802308	నర్సాపూర్ 9000902300
నిజాంపేట్ 7995088713	శివంపేట్ 9000902303
రేగోడ్ 9000902309	కౌలూరు 9000902311
	చిలివేడే 7995088712

# సిద్దిపేట జిల్లా

జనాభా: 10,12,065  
 విస్తీర్ణం: 3646.94 చ.కి.మీ  
 రెవెన్యూ డివిజన్లు: 3  
 మండలాలు: 22  
 భూకమతాల సంఖ్య: 259340  
 రెవెన్యూ గ్రామాలు: 383  
 గ్రామ పంచాయతీలు: 499



కోమటి చెరువు

సిద్దిపేట డివిజన్	మద్యూర్
ఆర్డీనో నెం. 9849904287	7331187584
సిద్దిపేట అర్బన్ 9849904298	అక్కన్నపేట్ 7331187584
సిద్దిపేట రూరల్ 7331187580	కోపాడ 9010922249
చిన్నకోడూర్ 9177701726	బెజ్జంకి 9652477500
నంగునూర్ 8978180312	<b>గజ్వేల్ డివిజన్</b>
దుబ్బాక 9177701721	ఆర్డీనో నెం. 7331187576
పొల్లూబాద్ 9177701733	గజ్వేల్ 9849904299
మిరదొడ్డి 9177701722	వర్గల్ 9177701735
తొగుట 9177701725	ములుగు 9177701723
కొమురవెల్లి 7331187581	జగదేవపూర్ 9177701734
చేర్యాల 7680906628	మర్నూర్ 7331187592
<b>పూసాబాద్ డివిజన్</b>	కొండపాక 9177701732
ఆర్డీనో నెం. 7331187577	రాయ్ కల్ 7331187583
పూసాబాద్ 9000570177	

# సంగారెడ్డి జిల్లా

జనాభా: 15,27,628  
 విస్తీర్ణం: 4441 చ.కి.మీ  
 రెవెన్యూ డివిజన్లు: సంగారెడ్డి, జహిరాబాద్, నారాయణ్ పేట్  
 మండలాలు: 26  
 భూకమతాల సంఖ్య: 2,70,479  
 రెవెన్యూ గ్రామాలు: 600  
 గ్రామ పంచాయతీలు: 647



మంజీర డ్యాం

సంగారెడ్డి డివిజన్	జహిరాబాద్ డివిజన్
ఆర్డీనో నెం. 9849904288	ఆర్డీనో నెం. 7995085625
సంగారెడ్డి 9849904289	జహిరాబాద్ 9849904294
కంది 7995085622	జరాసంగం 8978180315
కొండాపూర్ 9177701720	న్యాలకల్ 8978180311
సదాశివ్ పేట్ 9849904292	మొగుడంపల్లి 7995085621
పటాన్ చెరు 9849904290	కోహిర్ 9000902314
అమీన్ పూర్ 7995085629	రాయికోడ్ 9177701727
రామచంద్రాపూర్ 9849904291	<b>నారాయణ్ పేట్ డివిజన్</b>
మునిపల్లి 9849904293	ఆర్డీనో నెం. 7995085626
జన్నారం 9000902301	నారాయణ్ పేట్ 9000902313
గుమ్మడిదల 7995085627	మనూర్ 9177701729
పుల్లూర్ 9000902310	కండ్లి 8978180314
ఆందోల్ 9000902312	కల్వేర్ 9177701728
బట్పల్లి 7995085619	నాగల్ గిద్ద 7995085620
హత్తూర్ 9000902304	సిర్నాపూర్ 7995085628

## వారసత్వ భూమికి పట్టా పొందడమెలా?

1. నవరించిన ఆర్.ఓ.ఆర్ చట్టం-2017 ప్రకారం వారసత్వంగా భూమి పొందిన వ్యక్తి 30 రోజులలోగా భూమి హక్కులు మరియు పట్టాదారు పాసుపుస్తకాల చట్టం -1971లో నిర్దేశించిన 6వ ఫారంలో తహశీల్దార్ కు దరఖాస్తు చేసుకోవాలి. దానితో పాటు పహాణీ నకలు, పట్టాదారు పాసుపుస్తకం జతచేయాలి.
2. దరఖాస్తు అందిన తరువాత తహశీల్దారు కార్యాలయం దరఖాస్తుదారునికి ఫారం 6ని లో రేషిడు ఇస్తుంది.
3. తహశీల్దారు సంబంధిత వ్యక్తులకు ఫారం-8లో నోటీసులు ఇస్తారు. ఈ నోటీసు ప్రతిని గ్రామ పంచాయతీ కార్యాలయం, గ్రామ చావిడి, తహశీల్దారు కార్యాలయం, మండల పరిషత్ కార్యాలయంలోని నోటీసు బోర్డులపై ఉంచుతారు.
4. నోటీసులో నిర్దేశించిన తేదీలోగా సంబంధిత వ్యక్తులు అభ్యంతరాలు ఏమైనా ఉన్నట్లయితే తెలియచేయాలి.
5. నిర్దేశించిన తేదీ నాడు తహశీల్దార్ విచారణ నిర్వహిస్తారు. సంబంధిత పత్రాలను పరిశీలిస్తారు.
6. ఎలాంటి అభ్యంతరాలు లేనట్లయితే, పట్టాదారు పాసు పుస్తకం ఇవ్వడానికి ఉత్తర్వులు జారీ చేస్తారు.
7. ఒకవేళ భూమి సబ్ డివిజన్



అవసరమైనట్లయితే చేయించుకోవడానికి నిర్దేశించిన రుసుం (ప్రతి సర్వే నెంబరుకు 250 రూపాయలు) చలాను ద్వారా ప్రభుత్వానికి చెల్లించి, చలాను నకలును జతచేస్తూ తహశీల్దారుకు దరఖాస్తు చేయాలి.

8. సబ్ డివిజన్ జరిగిన తరువాత తహశీల్దార్ పట్టాదారు పాసు పుస్తకం ఇవ్వడానికి ఉత్తర్వులు జారీచేస్తారు.
9. తహశీల్దారు కార్యాలయం ఫారం 1, 1B, VII రిజిస్టర్లలో మార్పులు చేసి పట్టాదారు పాసు పుస్తకం తయారు చేస్తారు.
10. పట్టాదారు పాసు పుస్తకంలో వారసత్వంగా భూమిని పొందిన వ్యక్తి గ్రామ రెవెన్యూ

అధికారి, తహశీల్దార్ సంతకాలు చేస్తారు. వీరితోపాటు రెవెన్యూ డివిజన్ అధికారి (ఆర్.డి.ఓ) సబ్ రిజిస్ట్రార్ కూడా సంతకాలు చేస్తారు.

11. ఫారం - 17లో పట్టాదారు పాసు పుస్తకం పొందుతున్న వ్యక్తి సంతకాలు తీసుకొని వాటిని వారసత్వంగా భూమి పొందిన వ్యక్తికి అందచేస్తారు. దరఖాస్తు అందిన 10 రోజులలోగా దరఖాస్తు దారునికి పాసు పుస్తకం జారీ చేయాలి.
12. గ్రామ రెవెన్యూ అధికారి పహాణీలో - పట్టాదారు పాసు పుస్తకం పొందిన వ్యక్తి పేరు నమోదుచేస్తారు.

## రెవెన్యూ పదాలు అర్థాలు

- ◆ **అప్యెంటీ ల్యాండు లాద్:** పరోక్ష భూస్వామి. ఒక గ్రామంలో భూమి ఉండి వేరొకచోట నివశిస్తూ భూమిని సొంతంగా సాగుచేయని భూ యజమాని.
- ◆ **ఎకరం:** భూమి విస్తీర్ణమునకు కొలమానము. ఒక ఎకరం 4,840 చదరపు గజములకు సమానము. 40 గుంటల భూమిని ఒక ఎకరం అంటారు.
- ◆ **ఆధీనం** ఒక వ్యక్తికి భూమిపై ఉన్న హక్కు స్వాధీనానుభవం.
- ◆ **అనాధీనం:** పూర్వం నుంచి
- ◆ **అడ్వర్స్ పాస్షెస్:** ప్రతికూల స్వాధీనం, ప్రతికూల ఆధీనం. వాస్తవంగా భూమిపై హక్కు ఉన్న వ్యక్తి అనుమతి పొందకుండా ఆ భూమిని వాస్తవంగా శాంతియుతంగా, నిరపధికంగా, బహిరంగంగా స్వాధీనంలో ఉంచుకుని, దానిపై నియంత్రణాధికారాన్ని కలిగి ఉండటాన్ని అడ్వర్స్ పాస్షెస్ అంటారు.
- ◆ **విజన్:** గిరిజనులు నివసించే ప్రాంతం. గిరిజనులు నివసించే ప్రాంతాలను షెడ్యూల్డ్ ప్రాంతాలుగా ప్రకటించే అధికారం రాష్ట్రపతికి ఉంటుంది. ప్రస్తుతం షెడ్యూల్డ్ ప్రాంతాలుగా పిలవబడే ప్రాంతాలనే ఏజెన్సీ ప్రాంతాలు అని కూడా అంటారు. ఈ ప్రాంతంలో ప్రత్యేక పరిపాలనా యంత్రాంగం ఉంటుంది.
- ◆ **అజమాయీషీ:** సరిగా ఉన్నదీ లేనిదీ తనిఖీ చేయుట. గ్రామ రెవెన్యూ అధికారి భూమికి సంబంధించి నిర్వహించే గ్రామ లెక్కలను తనిఖీ చేయడాన్ని అజమాయీషీ అంటారు.
- ◆ **ఎలియనేషన్:** ప్రజా ప్రయోజనాల కోసం ప్రభుత్వ భూమిని కేటాయించడం.
- ◆ **అన్యాయత:** ప్రభుత్వం భూమి లేని నిరుపేదలకు ఇచ్చిన భూమిని ఇతరులు కొనుగోలు లేదా ఆక్రమణ లేదా మరే విధంగానైనా చట్ట వ్యతిరేకంగా పొందడం, గిరిజనులకు చెందిన భూములను గిరిజనేతరులు చట్ట విరుద్ధంగా పొందడం.

## కొనుగోలు చేసిన భూమికి పట్టా పొందడం ఎలా..

భూమిని కొనుగోలు చేయడం ద్వారా హక్కు పొందిన వారికి ఆంధ్రప్రదేశ్ భూమి హక్కులు మరియు పట్టాదారు పాసుపుస్తకాల చట్టం 1971లోని సెక్షన్ 5 ప్రకారం హక్కుల రికార్డుని సవరించి పట్టాదారు పాసు పుస్తకం పొందటానికి అవకాశం కల్పించింది. ఇటీవల సవరించిన ఆర్.ఓ.ఆర్ చట్టం ( ఆర్.ఓ.ఆర్. 1 ఆఫ్ 2017) ప్రకారం ఏవిధంగానైనా భూమి సంక్రమించినా 30 రోజులలోగా సంబంధిత తహశీల్దారుకు సమాచారం అందజేయాలి. ఇంతకు ముందు ఈ గడువు 90 రోజులు ఉండేది. వీఆర్.ఓ భూమి హక్కులు సంక్రమించిన విషయాన్ని సమాచారం చేసుకున్న ఒక రోజు లోపల తహశీల్దారుకు సమాచారం అందించాలి. తహశీల్దార్ 15 రోజులలోగా రికార్డులో సవరించి పట్టాదారు పాసుపుస్తకం జారీ చేయాలి.

### రిజిస్టర్ దస్తావేజు ద్వారా కొనుగోలు చేసిన భూమికి పట్టా పొందే క్రమం

- ◆ భూమి కొనుగోలు చేసిన వ్యక్తి ఫారమ్-6లో తహశీల్దారు (సె.4(1), రూలు 18 అనుసరించి) కొనుగోలు చేసిన 30 రోజులలో దరఖాస్తు చేయాలి. ధరఖాస్తుతోపాటు లింకు దస్తావేజుల కాపీ, విక్రయదారుడి పట్టాదారు పాసుపుస్తకం నకలు (ఉన్నట్లయితే), పహాణీ కాపీ, నాలుగు ఫోటోలు (ఇదివరకు కొనుగోలుదారునికి పట్టాదారు పాసు పుస్తకం లేనట్లయితే) జత చేయాలి.
- ◆ దరఖాస్తు అందిన తర్వాత తహశీల్దారు కార్యాలయం దరఖాస్తుదారునికి ఫారం 6నిలో రేషిడు ఇస్తారు.
- ◆ నోటీసు తేదీ నుండి తహశీల్దారు విచారణ నిమిత్తం కొనుగోలుదారునికి,

అమ్మకందారుడికి, అలాగే ఎవరికైనా అభ్యంతరాలుంటే నోటీసులో నిర్దేశించిన గడువు లోపల తెలియచేయమని కోరుతూ రూల్ 19(1) ప్రకారం ఫారం-8లో గ్రామ పంచాయతీలో బహిరంగ విచారణకై నోటీసును ప్రకటిస్తారు. 45 రోజుల తర్వాత విచారణ చేపడతారు.

- ◆ నోటీసు తేదీ నుండి నిర్ణయించిన తేదీన గ్రామస్తుల/ ఏఆర్.ఓల సమక్షంలో విచారణ చేస్తారు. భూ స్వభావం నిర్ధారించటానికి రెవెన్యూ రికార్డులను పరిశీలిస్తారు.
- ◆ భూమి రికార్డులో పట్టాదారుగా నమోదైన వ్యక్తి, భూమి అమ్మిన వ్యక్తి ఒకరే కానట్లయితే బహిరంగ విచారణలో సరిహద్దు రైతుల నుంచి, గ్రామస్తుల నుంచి భూమి హక్కులు మారిన విధానాన్ని విచారణ చేసి వాంగ్యూలాలను రికార్డు

చేస్తారు. విచారణ సమయంలో ఏవైనా అభ్యంతరాలుంటే రెండువర్షాల వాదనలను రికార్డు చేస్తారు. ఆడంగల్/పహాణీ, ఆర్.ఓ.ఆర్. 1బిలో ఉన్న పట్టాదారు, కొనుగోలు చేసిన డాక్యుమెంట్ ప్రకారం భూమిని అమ్మిన వ్యక్తి ఒకరేనా అనే విషయం పరిశీలిస్తారు.

- ◆ పహాణీ, 1బిలో ఉన్న పట్టాదారు, కొనుగోలు చేసిన డాక్యుమెంట్ ప్రకారం భూమిని అమ్మిన వ్యక్తి ఒకరేనా అనే విషయం పరిశీలిస్తారు.
- ◆ రెండు వర్షాలలో ఎవరైనా సమయం కోరితే విచారణను మరొక తేదీకి వాయిదా వేసి తెలియచేస్తారు.
- ◆ ఒకవేళ ఆ దరఖాస్తుపై ఎలాంటి అభ్యంతరాలు లేకపోతే భూమి సరిహద్దు రైతుల సమక్షంలో పంచనామా చేస్తారు. తహశీల్దారు పట్టాదారు పాస్ బుక్ జారీకి

- ఉత్తర్వులిస్తారు.
- ◆ దరఖాస్తుదారు వివరాలను ఫారం-1, 1బి రిజిస్టర్లలో నమోదు చేస్తారు.
- ◆ అమ్మకందారుడికి హక్కు లేకుండా అమ్మినా లేదా ఇతర తగాదాలున్నా తహశీల్దారు దరఖాస్తును తిరస్కరిస్తూ కోర్టును ఆశ్రయించమని మెమో ఇస్తారు.
- ◆ కొత్త పిపిబి/టిడి జారీచేయాలి వస్తే వాటిపై కొనుగోలుదారు సంతకాలు కావాలనీ, నిర్ణీత ప్రభుత్వ రుసుము రూ. 15 చెల్లించాలని తెలియచేస్తారు.
- ◆ కొనుగోలుదారు సంతకాలు అయిన తర్వాత తహశీల్దారు పట్టాదారు పాసుపుస్తకంపై సంతకాలు చేస్తారు.
- ◆ సంతకం కోసం ఆర్.డి.వోకి పంపుతారు. సంతకం తర్వాత పట్టాదారు పాసు పుస్తకం అందచేసి ఫారం-17లో ముద్దినట్లుగా సంతకం చేయించుకుంటారు.